

Приложение
к постановлению администрации
муниципального образования
Тосненский район
Ленинградской области

от 22.04.2016 № 581-19

СХЕМА
размещения рекламных конструкций
на территории муниципального образования Тосненский район
Ленинградской области
(том 1)

Согласовано

Председатель Комитета по печати и связям
с общественностью Ленинградской области

« ___ » _____ 20 ___ г.



Н.Н. Шелудько

СОДЕРЖАНИЕ

1. Типы и виды рекламных конструкций 3-7 стр.
2. Классификатор номеров рекламных конструкций 8-15 стр.
3. Перечень адресов установки и эксплуатации рекламных конструкций в придорожной полосе федеральной автодороги М-10 "Москва - Тверь - Великий Новгород - Санкт-Петербург" 16-24 стр.
4. Альбом схемы размещения рекламных конструкций в придорожной полосе федеральной автодороги М-10 "Москва - Тверь - Великий Новгород - Санкт-Петербург" 41 лист
5. Альбом фотографий мест установки рекламных конструкций в придорожной полосе федеральной автодороги М-10 "Москва - Тверь - Великий Новгород - Санкт-Петербург" 21 лист

1. Типы и виды рекламных конструкций


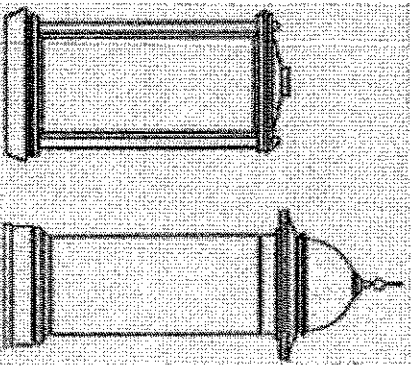
1.1. На территории муниципального образования Тосненский район Ленинградской области допускаются к установке рекламные конструкции следующих типов:

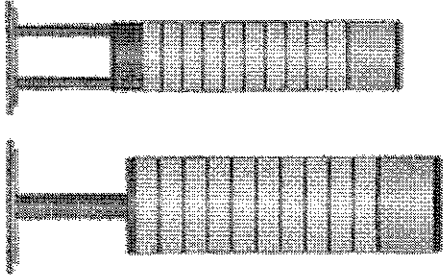

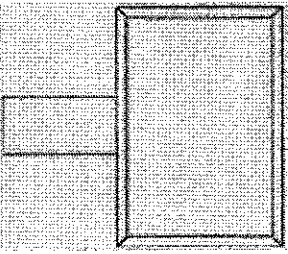
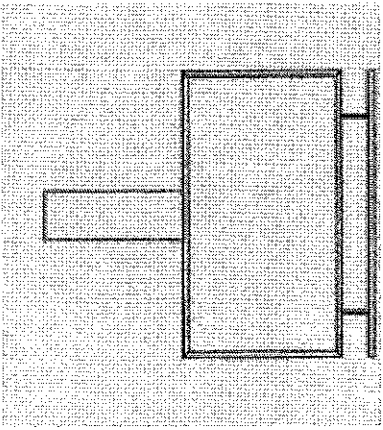
- отдельно стоящие рекламные конструкции, размещаемые на земельных участках;
- рекламные конструкции, присоединяемые к объектам недвижимости (зданиям, сооружениям);
- рекламные конструкции, присоединяемые к объектам благоустройства городской инфраструктуры.



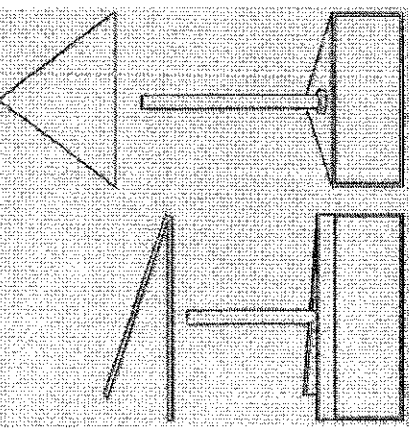
1.2. Доведение до потребителя рекламных изображений на всех видах конструкций может производиться:


- с помощью неподвижных полиграфических постеров (бумага, винил, самоклепящая пленка);
- с помощью демонстрации постеров на динамических системах смены изображений (роллерных системах или системах поворотных панелей - призматронов);
- с помощью изображений, демонстрируемых на электронных носителях.

1.3. Отдельно стоящие рекламные конструкции



№ п/п	Наименование и характеристики рекламных конструкций	Графическое изображение рекламных конструкций
1	2	3
1.	<p>Сити-формат - рекламная конструкция малого формата с двумя информационными полями, располагаемая на тротуаре или на прилегающем к тротуару газоне. Размер одного информационного поля рекламной конструкции составляет 1,2 x 1,8 м</p>	
2.	<p>Тумба - рекламная конструкция, имеющая внешние поверхности для размещения информации и состоящая из фундамента, каркаса и информационных полей (от одного до трех) размерами 1,2 x 1,8 м или 1,4 x 3,0 м. Тумба может быть размещена с киоском розничной торговли и не являться его конструктивной частью (тумба-киоск)</p>	

3.	<p>Стела - рекламная конструкция, имеющая внешние поверхности для размещения информации и состоящая из фундамента, каркаса и информационного поля размером 0,8 х 1,2 м</p>	
4.	<p>Пилон – рекламная конструкция в виде двустороннего короба прямоугольной формы, состоящий из каркаса и наружных панелей с информационными полями. Максимальный размер информационного поля не должен превышать 1,4 х 5,6 м. Пилоны могут быть как световые, так и несветовые, как правило, служат для указания местоположения и маршрутного ориентирования</p>	
5.	<p>Сигнборд - рекламная конструкция с внутренним подсветом, имеющая одну или две поверхности для размещения информации и состоящая из фундамента, каркаса и информационного поля размером 3,7 х 2,7 м</p>	
6.	<p>Билборд - рекламная конструкция, имеющая внешние поверхности для размещения информации и состоящая из фундамента, каркаса и двух информационных полей размером 6,0 х 3,0 м или 9,0 х 4,0 м</p>	

<p>7. Дисплей (светодиодный экран) - рекламная конструкция, состоящая из фундамента (в случае установки на земельном участке), каркаса и одного информационного поля площадью не более 60 кв. м, представляющего собой конструктивно единую плоскость, состоящую из полноцветных газоразрядных панелей, электролампы и/или иных электрических устройств, как правило, прямоугольной формы, предназначенная для трансляции информации, в том числе в динамичном режиме</p>	
<p>8. Мегаборд - рекламная конструкция особо крупного формата, размещаемая вдоль проезжей части автомобильной дороги, площадь информационного поля - не более 450 кв. м</p>	
<p>9. Суперсайт - рекламная конструкция, имеющая внешние поверхности для размещения информации и состоящая из фундамента, каркаса и двух или трех информационных полей размером 12,0 x 5,0 м</p>	
<p>10. Строительная сетка - временные рекламные конструкции в виде изображений на сетках, ограждающих объекты строительства</p>	<p>Рисунок не приводится</p>
<p>11. Перегызка — рекламные конструкции, которые размещаются над проезжей частью дороги или над улицей населенного пункта</p>	<p>Рисунок не приводится</p>
<p>12. Уникальные (нестандартные) рекламные конструкции, выполненные по индивидуальным проектам - проекционные установки, объемно-пространственные конструкции</p>	<p>Рисунок не приводится</p>

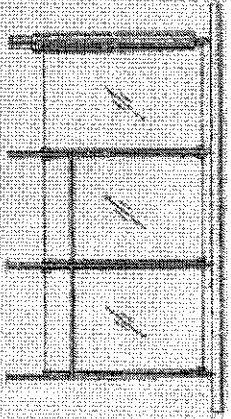
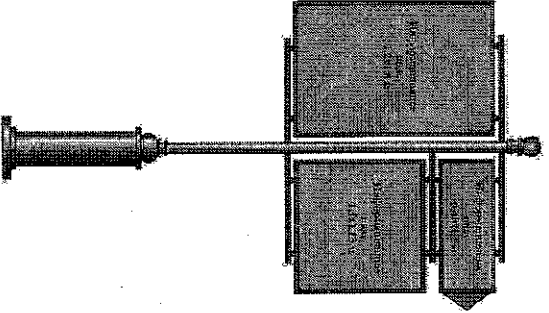
13.	<p>Флапшток - отдельно стоящая рекламная конструкция, состоящая из фундамента, вертикальной стойки и мягкого полотноща. Площадь информационного поля флага определяется площадью двух сторон его полотноща. Флапштоки могут быть объединены в флаговые композиции.</p>	
-----	--	--

1.4. Рекламные конструкции, присоединяемые к объектам недвижимости (зданиям, сооружениям)

№ п/п	Наименование и характеристики рекламных конструкций	Графическое изображение рекламных конструкций
1	2	3
1.	<p>Панель-кронштейн (Консоль) световой или не световой – рекламная конструкция, которая имеет каркас и располагается перпендикулярно опоре (стене, столбу, зданию)</p>	
2.	<p>Крышная установка - рекламная конструкция, устанавливаемая на крышу здания. Крышная установка в виде отдельных букв Крышная установка в виде логотипов Крышная установка в виде плоской панели</p>	
3.	<p>Медиа-фасад - светодиодная поверхность любой формы, размера и разрешения, расположенная на фасаде здания</p>	<p>Рисунок не приводится</p>
4.	<p>Настенное (брандмаурное) панно – рекламная конструкция крупного формата, присоединяемая к зданию, размещаемая исключительно на глухой плоскости фасада, не имеющего</p>	<p>Рисунок не приводится</p>

<p>Оконных проемов, витрин, архитектурных деталей, декоративного оформления. Состоит из элементов крепления к стене, каркаса и информационного поля. Площадь информационного поля настенного (брендмауэрного) панно определяется габаритами каркаса рекламной конструкции и совпадает с габаритами архитектурных членений фасада здания.</p>	
--	--

1.5. Рекламные конструкции на объектах благоустройства городской инфраструктуры

№ п/п	Наименование и характеристики рекламных конструкций	Графическое изображение рекламных конструкций
1	2	3
1.	<p>Лайтпостер ПОПТ - рекламная конструкция, совмещенная с павильоном ожидания городского пассажирского транспорта. Размер одного информационного поля рекламной конструкции составляет 1,2 x 1,8 м</p>	
2.	<p>Указатель с рекламным модулем - отдельно стоящие рекламные конструкции малого формата, на одной опоре которых одновременно размещается указатель наименования улицы или направления движения и рекламный модуль. Рекламный модуль на указателе должен исполняться в двустороннем варианте. Максимальный размер рекламного модуля не должен превышать 1,2 x 1,8 м.</p>	

1.6. Не допускается размещение типов и видов рекламных конструкций, не предусмотренных настоящей схемой.

рекламных конструкций

Нашер жилищной конгр.
составит:

1/КБ - 01.1.

1 - номер. номер поселенца
КБ - организационный номер
01 - номер. номер на с. номер
Косовая в новоявленский
1 - номер. номер поселенца
в составе деревни
(село)

№	Л	Любанское городское поселение	Наименование населенного пункта, автодороги	Порядковый номер насел. пункта, автодороги
			4	5
			Красный Бор, городской поселок	01
			Мишкино, деревня	02
			Поркузи, деревня	03
			Феглистово, деревня	04
			Автодорога М-10 "Москва - Тверь - Великий Новгород - Санкт-Петербург"	05
			Автодорога Ям-Ижора-Никольское	06
			Автодорога Тельмана - Красный Бор	07
2	Л	Любанское городское поселение	Любань, город	01
			Болотница, деревня	02
			Большое Переходное, деревня	03
			Бородулино, деревня	04
			Васькины Нивы, деревня	05
			Вериговщина, деревня	06
			Заволожье, деревня	07
			Ивановское, деревня	08
			Ильинский Погост, деревня	09
			Кирково, деревня	10
			Коркино, деревня	11
			Костуя, деревня	12

				Красная Дача, поселок	13
				Липки, деревни	14
				Любань, поселок	15
				Майзит, хутор	16
				Малое Переходное, деревни	17
				Новинка, деревни	18
				Обуховец, поселок	19
				Пельгора, деревни	20
				Полруджа, деревни	21
				Рампы, деревни	22
				Русская Волжа, деревни	23
				Сельцо, поселок	24
				Сустье-Конец, деревни	25
				Ямок, деревни	26
				Автодорога М-10 "Москва - Тверь - Великий Новгород - Санкт-Петербург"	27
				Автодорога Любань-Шапки	28
				Автодорога на Сельцо	29
				Автодорога на Луту	30
				Автодорога Подъезд к г.Любань	31
				Автодорога Подъезд к ст. Любань от а/д Подъезд к г.Любань	32
				Автодорога Павлово – Мга – Шапки - Любань – Ордеж - Лута	33
3	Н	Никольское городское поселение	(Н)	Никольское, город	01
				Гладкое, поселок	02

			Пустынка, Деревни 03
			Пустынька, поселок при железнодорожной станции 04
			Автодорога Ям-Ижора- Никольское 05
			Автодорога Ульяновка - Отральное 06
			Автодорога А-120 "Санкт- Петербургское южное полукольцо" 07
			Автодорога Ям-Ижора - Никольское 08
4	Р	Рябовское городское поселение	Рябово, городской поселок 01
			Автодорога М-10 "Москва - Тверь - Великий Новгород - Санкт-Петербург" 02
			Автодорога Подъезд к ст.Рябово 03
5	Г	Госненское городское поселение (Г)	Тосно, город 01
			Авати, Деревни 02
			Андрианово, Деревни 03
			Георгиевское, Деревни 04
			Горка, Деревни 05
			Гутчево, Деревни 06
			Врлизи, Деревни 07
			Жары, Деревни 08
			Красный Латыш, Деревни 09
			Мельница, Деревни 10
			Новолисино, Деревни 11
			Примерное, Деревни 12
			Рублёво, Деревни 13
			Сидорово, Деревни 14

Строение, поселок	15
Тарасово, деревня	16
Усадьбе, деревня	17
Ушаки, поселок	18
Ушаки, село	19
Автодорога М-10 "Москва - Тверь - Великий Новгород - Санкт-Петербург"	20
Прямой ход (Автодорога М-10 "Москва - Тверь - Великий Новгород - Санкт-Петербург")	21
Автодорога А-120 "Санкт-Петербургское южное полукольцо"	22
Автодорога Кемполово - Выра - Госно - Шапки	23
Автодорога Потги-Новолисно	24
Автодорога на Андрианово	25
Ульяновка, городской поселок	01
Автодорога М-10 "Москва - Тверь - Великий Новгород - Санкт-Петербург"	02
Автодорога Подъезд к ст. Саблино	03
Форносово, городской поселок	01
Кайболово, деревня	02
Куньеголово, деревня	03
Мызга, деревня	04
Новая, деревня	05
Новолисно, деревня	06
Потги, деревня	07
Рамболово, деревня	08

6	У	Ульяновское городское поселение (У)	
7	Ф	Форносовское городское поселение (ФФ)	

			<table border="1"> <tr> <td>Рынделево, деревня</td> <td>09</td> </tr> <tr> <td>Шумба, деревня</td> <td>10</td> </tr> <tr> <td>Автодорога А-120 "Санкт-Петербургское южное полужольтцо"</td> <td>11</td> </tr> <tr> <td>Автодорога Павловск-Косые Мосты</td> <td>12</td> </tr> <tr> <td>Автодорога Поги - Новолисино</td> <td>13</td> </tr> <tr> <td>Автодорога Подъезд к п/з Форносово</td> <td>14</td> </tr> </table>	Рынделево, деревня	09	Шумба, деревня	10	Автодорога А-120 "Санкт-Петербургское южное полужольтцо"	11	Автодорога Павловск-Косые Мосты	12	Автодорога Поги - Новолисино	13	Автодорога Подъезд к п/з Форносово	14																								
Рынделево, деревня	09																																						
Шумба, деревня	10																																						
Автодорога А-120 "Санкт-Петербургское южное полужольтцо"	11																																						
Автодорога Павловск-Косые Мосты	12																																						
Автодорога Поги - Новолисино	13																																						
Автодорога Подъезд к п/з Форносово	14																																						
8	ДС	Лисинское сельское поселение (19)	<table border="1"> <tr> <td>Лисино-Кордус, поселок</td> <td>01</td> </tr> <tr> <td>Верхние Сюгги, кордон</td> <td>02</td> </tr> <tr> <td>Грипкино, деревня</td> <td>03</td> </tr> <tr> <td>Гумолово, деревня</td> <td>04</td> </tr> <tr> <td>Дубовик, деревня</td> <td>05</td> </tr> <tr> <td>Ёглино, деревня</td> <td>06</td> </tr> <tr> <td>Зверинец, кордон</td> <td>07</td> </tr> <tr> <td>Каменка, деревня</td> <td>08</td> </tr> <tr> <td>Кастенская, поселок при железнодорожной станции</td> <td>09</td> </tr> <tr> <td>Конечки, деревня</td> <td>10</td> </tr> <tr> <td>Магиновка, кордон</td> <td>11</td> </tr> <tr> <td>Машино, деревня</td> <td>12</td> </tr> <tr> <td>Нижние Сюгги, кордон</td> <td>13</td> </tr> <tr> <td>Пери, кордон</td> <td>14</td> </tr> <tr> <td>Радофинниково, поселок</td> <td>15</td> </tr> <tr> <td>Турово, деревня</td> <td>16</td> </tr> <tr> <td>Федосьино, деревня</td> <td>17</td> </tr> <tr> <td>Автодорога Павловск-Косые Мосты</td> <td>18</td> </tr> </table>	Лисино-Кордус, поселок	01	Верхние Сюгги, кордон	02	Грипкино, деревня	03	Гумолово, деревня	04	Дубовик, деревня	05	Ёглино, деревня	06	Зверинец, кордон	07	Каменка, деревня	08	Кастенская, поселок при железнодорожной станции	09	Конечки, деревня	10	Магиновка, кордон	11	Машино, деревня	12	Нижние Сюгги, кордон	13	Пери, кордон	14	Радофинниково, поселок	15	Турово, деревня	16	Федосьино, деревня	17	Автодорога Павловск-Косые Мосты	18
Лисино-Кордус, поселок	01																																						
Верхние Сюгги, кордон	02																																						
Грипкино, деревня	03																																						
Гумолово, деревня	04																																						
Дубовик, деревня	05																																						
Ёглино, деревня	06																																						
Зверинец, кордон	07																																						
Каменка, деревня	08																																						
Кастенская, поселок при железнодорожной станции	09																																						
Конечки, деревня	10																																						
Магиновка, кордон	11																																						
Машино, деревня	12																																						
Нижние Сюгги, кордон	13																																						
Пери, кордон	14																																						
Радофинниково, поселок	15																																						
Турово, деревня	16																																						
Федосьино, деревня	17																																						
Автодорога Павловск-Косые Мосты	18																																						

9	НР	Нурминское сельское поселение (НР)	Автодорога Кемполово – Выра – Тосно - Шапки	19
			Автодорога Лисино-Корпус – Радофинниково	20
			Автодорога Подъезд п.Лисино-Корпус	21
			Нурма, деревня	01
			Горки, деревня	02
			Жоржино, деревня	03
			Автодорога Кемполово – Выра – Тосно - Шапки	04
			Автодорога на Нечеперть	05
			Автодорога Подъезд к д.Кюльвия	06
			Тельмана, поселок	01
10	ТЛ	Тельмановское сельское поселение (ТЛ)	Войсковое, поселок	02
			Пионер, деревня	03
			Ям-Ижора, деревня	04
			Автодорога М-10 "Москва - Тверь - Великий Новгород - Санкт-Петербург"	05
			Автодорога Подъезд к п.Войсковое	06
			Автодорога Тельмана – Красный Бор	07
			Автодорога Подъезд к г. Кошино	08
			Трубкинов Бор, деревня	01
			Александровка, деревня	02
			Апраксин Бор, деревня	03
11	ТР	Трубнокоборское сельское поселение (ТР)	Бабино, деревня	04
			Бабино, поселок	05
			Бабинская Лука, деревня	06

12	ФД	Фёдоровское сельское поселение (Ф)	Большая Горка, деревня	07
			Большая Кунесть, деревня	08
			Вороний Остров, деревня	09
			Дроздово, деревня	10
			Керамик, поселок	11
			Коколаврик, деревня	12
			Померанье, деревня	13
			Ручьи, деревня	14
			Черемная Гора, деревня	15
			Чулской Бор, деревня	16
			Автодорога М-10 "Москва - Тверь - Великий Новгород - Санкт-Петербург"	17
			Фёдоровское, деревня	01
			Аннолово, деревня	02
			Глинка, деревня	03
			Ладога, деревня	04
			Автодорога Павловск-Косые Мосты	05
			Автодорога Подъезд к п.Федоровское от Автодороги М-10 "Москва - Тверь - Великий Новгород - Санкт-Петербург"	06
13	Ш	Шапкинское сельское поселение	Шапки, поселок	01
			Белоголово, деревня	02
			Ерзуново, деревня	03
			Надино, деревня	04
			Ситолово, деревня	05

			Староселье, деревня	06	
			Автодорога Кемпозово – Вьра – Тосно - Шапки	07	
			Автодорога Павлово – Мга – Шапки - Любань – Оредеж - Лыта	08	

ПЕРЕЧЕНЬ адресов установки и эксплуатации рекламных конструкций в придорожной полосе федеральной автодороги М-10 "Москва - Тверь - Великий Новгород - Санкт-Петербург"

№ пп	Место размещения рекламной конструкции					Площадь информационных полей	Вид рекламной конструкции	Тип рекламной конструкции	Технические характеристики
	Номер РК в альбоме схемы размещения	Населенный пункт	Наименование улицы, магистрали	Номер дома, километраж	Сторона				
1	2	3	4	5	6	7	8	9	10
ЯМ-ИЖОРА - КРАСНЫЙ БОР (ТЕЛЬМАНОВСКОЕ СЕЛЬСКОЕ ПОСЕЛЕНИЕ)									
1	10/ТЛ-05.1	Автомобильная дорога	М-10 "Москва - Тверь - Великий Новгород - Санкт-Петербург"	674км+058м	ЛС	36	биллборд	отдельно стоящий щит	3х6 двухсторонний
2	10/ТЛ-05.2	Автомобильная дорога	М-10 "Москва - Тверь - Великий Новгород - Санкт-Петербург"	674км+040м	ПС	36	биллборд	отдельно стоящий щит	3х6 двухсторонний
3	10/ТЛ-05.3	Автомобильная дорога	16	674 км+945м	ПС	36	биллборд	отдельно стоящий щит	3х6 двухсторонний
4	10/ТЛ-05.4	Автомобильная дорога	М-10 "Москва - Тверь - Великий Новгород - Санкт-Петербург"	673км+840м	ЛС	36	биллборд	отдельно стоящий щит	3х6 двухсторонний
5	10/ТЛ-05.5	Автомобильная дорога	М-10 "Москва - Тверь - Великий Новгород - Санкт-Петербург"	673км+665м	ЛС	36	биллборд	отдельно стоящий щит	3х6 двухсторонний
6	10/ТЛ-05.6	Автомобильная дорога	М-10 "Москва - Тверь - Великий Новгород - Санкт-Петербург"	673км+680м	ПС	36	биллборд	отдельно стоящий щит	3х6 двухсторонний
7	10/ТЛ-05.7	Автомобильная дорога	М-10 "Москва - Тверь - Великий Новгород - Санкт-Петербург"	673км+560м	ПС	36	биллборд	отдельно стоящий щит	3х6 двухсторонний

ПЕРЕЧЕНЬ адресов установки и эксплуатации рекламных конструкций в придорожной полосе федеральной автодороги М-10 "Москва - Тверь - Великий Новгород - Санкт-Петербург"

8	10/ТЛ-05.8	Автомобильная дорога	М-10 "Москва - Тверь - Великий Новгород - Санкт-Петербург"	673км+541м	ЛС	36	биллборд	отдельно стоящий щит	3х6 двухсторонний
9	10/ТЛ-04.9	д. Ям-Ижора	М-10 "Москва - Тверь - Великий Новгород - Санкт-Петербург"	673км+376м	ЛС	36	биллборд	отдельно стоящий щит	3х6 двухсторонний
10	10/ТЛ-04.10	д. Ям-Ижора	М-10 "Москва - Тверь - Великий Новгород - Санкт-Петербург", поворот на ул. Ленинградскую-2	673км+356м	ПС	52	суперсайт	отдельно стоящий щит	5х12 двухсторонний
11	10/ТЛ-04.11	д. Ям-Ижора	ул. Ленинградская (поворот на пос. Тельмана)	у д.52	ПС	36	биллборд	отдельно стоящий щит	3х6 двухсторонний
12	10/ТЛ-04.12	д. Ям-Ижора	М-10 "Москва - Тверь - Великий Новгород - Санкт-Петербург"	672км+234м	ЛС	36	биллборд	отдельно стоящий щит	3х6 двухсторонний
13	10/ТЛ-04.13	д. Ям-Ижора	М-10 "Москва - Тверь - Великий Новгород - Санкт-Петербург"	671км+967м	ПС	36	биллборд	отдельно стоящий щит	3х6 двухсторонний
14	10/ТЛ-05.14	Автомобильная дорога	М-10 "Москва - Тверь - Великий Новгород - Санкт-Петербург"	671км+822м	ЛС	36	биллборд	отдельно стоящий щит	3х6 двухсторонний
15	10/ТЛ-05.15	Автомобильная дорога	М-10 "Москва - Тверь - Великий Новгород - Санкт-Петербург"	671км+550м	ПС	36	биллборд	отдельно стоящий щит	3х6 двухсторонний
16	10/ТЛ-05.16	Автомобильная дорога	М-10 "Москва - Тверь - Великий Новгород - Санкт-Петербург"	671км+190м	ЛС	36	биллборд	отдельно стоящий щит	3х6 двухсторонний

ПЕРЕЧЕНЬ адресов установки и эксплуатации рекламных конструкций в придорожной полосе федеральной автодороги М-10 "Москва - Тверь - Великий Новгород - Санкт-Петербург"

17	10/ТЛ-05.17	Автомобильная дорога	М-10 "Москва - Тверь - Великий Новгород - Санкт-Петербург"	671км+150м	ПС	36	биллборд	отдельно стоящий щит	3х6 двухсторонний
18	10/ТЛ-05.18	Автомобильная дорога	М-10 "Москва - Тверь - Великий Новгород - Санкт-Петербург"	670км+950м	ПС	36	биллборд	отдельно стоящий щит	3х6 двухсторонний
19	10/ТЛ-05.20	Автомобильная дорога	М-10 "Москва - Тверь - Великий Новгород - Санкт-Петербург"	670км+950м	ЛС	36	биллборд	отдельно стоящий щит	3х6 двухсторонний
20	10/ТЛ-05.19	Автомобильная дорога	М-10 "Москва - Тверь - Великий Новгород - Санкт-Петербург"	670км+450м	ПС	36	биллборд	отдельно стоящий щит	3х6 двухсторонний
21	10/ТЛ-05.21	Автомобильная дорога	М-10 "Москва - Тверь - Великий Новгород - Санкт-Петербург"	670км+273м	ЛС	36	биллборд	отдельно стоящий щит	3х6 двухсторонний
22	10/ТЛ-05.22	Автомобильная дорога	М-10 "Москва - Тверь - Великий Новгород - Санкт-Петербург"	669км+645м	ЛС	36	биллборд	отдельно стоящий щит	3х6 двухсторонний
23	10/ТЛ-05.23	Автомобильная дорога	М-10 "Москва - Тверь - Великий Новгород - Санкт-Петербург"	669км+105м	ЛС	36	биллборд	отдельно стоящий щит	3х6 двухсторонний
24	10/ТЛ-05.24	Автомобильная дорога	М-10 "Москва - Тверь - Великий Новгород - Санкт-Петербург"	668км+700м	ЛС	36	биллборд	отдельно стоящий щит	3х6 двухсторонний
25	10/ТЛ-05.25	Автомобильная дорога "Россия"	М-10 "Москва - Тверь - Великий Новгород - Санкт-Петербург"	668км+300м	ЛС	36	биллборд	отдельно стоящий щит	3х6 двухсторонний

ПЕРЕЧЕНЬ адресов установки и эксплуатации рекламных конструкций в придорожной полосе федеральной автодороги М-10 "Москва - Тверь - Великий Новгород - Санкт-Петербург"

26	10/ТЛ-05.26	Автомобильная дорога	М-10 "Москва - Тверь - Великий Новгород - Санкт-Петербург" и Подъезд от а/д Россия к ЦПС-4	667км+980м	ЛС	36	биллборд	отдельно стоящий щит	3х6 двухсторонний
КРАСНОБОРСКОГО ГОРОДСКОЕ ПОСЕЛЕНИЕ									
27	1/КБ-05.1	Автомобильная дорога	М-10 "Москва - Тверь - Великий Новгород - Санкт-Петербург"	667км+450м	ЛС	36	биллборд	отдельно стоящий щит	3х6 двухсторонний
28	1/КБ-05.2	Автомобильная дорога	М-10 "Москва - Тверь - Великий Новгород - Санкт-Петербург"	667км+300м	ПС	36	биллборд	отдельно стоящий щит	3х6 двухсторонний
29	1/КБ-05.3	Автомобильная дорога	М-10 "Москва - Тверь - Великий Новгород - Санкт-Петербург"	667км+174м	ПС	36	биллборд	отдельно стоящий щит	3х6 двухсторонний
30	1/КБ-05.4	Автомобильная дорога	М-10 "Москва - Тверь - Великий Новгород - Санкт-Петербург"	666км+857м	ЛС	36	биллборд	отдельно стоящий щит	3х6 двухсторонний
31	1/КБ-05.5	Автомобильная дорога	М-10 "Москва - Тверь - Великий Новгород - Санкт-Петербург"	666км+700м	ПС	36	биллборд	отдельно стоящий щит	3х6 двухсторонний
32	1/КБ-05.6	Автомобильная дорога	М-10 "Москва - Тверь - Великий Новгород - Санкт-Петербург"	666км+575м	ЛС	36	биллборд	отдельно стоящий щит	3х6 двухсторонний
УЛЬЯНОВСКОЕ ГОРОДСКОЕ ПОСЕЛЕНИЕ									
33	6/У-02.1	Автомобильная дорога	М-10 "Москва - Тверь - Великий Новгород - Санкт-Петербург"	660км+588м	ПС	36	биллборд	отдельно стоящий щит	3х6 двухсторонний

ПЕРЕЧЕНЬ адресов установки и эксплуатации рекламных конструкций в придорожной полосе федеральной автодороги М-10 "Москва - Тверь - Великий Новгород - Санкт-Петербург"

34	6/У-02.2	Автомобильная дорога	М-10 "Москва - Тверь - Великий Новгород - Санкт-Петербург"	659км+320м	разделительная полоса	36	биллборд	отдельно стоящий щит	3х6 двухсторонний
35	6/У-02.3	Автомобильная дорога	М-10 "Москва - Тверь - Великий Новгород - Санкт-Петербург"	659км+105м	разделительная полоса	36	биллборд	отдельно стоящий щит	3х6 двухсторонний
36	6/У-02.4	Автомобильная дорога	М-10 "Москва - Тверь - Великий Новгород - Санкт-Петербург"	658км+823м	разделительная полоса	36	биллборд	отдельно стоящий щит	3х6 двухсторонний
37	6/У-02.5	Автомобильная дорога	М-10 "Москва - Тверь - Великий Новгород - Санкт-Петербург"	658км+595м	разделительная полоса	36	биллборд	отдельно стоящий щит	3х6 двухсторонний
38	6/У-02.6	Автомобильная дорога	М-10 "Москва - Тверь - Великий Новгород - Санкт-Петербург"	658км+329м	разделительная полоса	36	биллборд	отдельно стоящий щит	3х6 двухсторонний
ТОСНЕНСКОЕ ГОРОДСКОЕ ПОСЕЛЕНИЕ									
39	5/Т-20.1	Автомобильная дорога	М-10 "Москва - Тверь - Великий Новгород - Санкт-Петербург"	657км+370м	ЛС	36	биллборд	отдельно стоящий щит	3х6 двухсторонний
40	5/Т-21.2	Автомобильная дорога	М-10 "Москва - Тверь - Великий Новгород - Санкт-Петербург" (Подъезды и проезд по г.Тосно)	13км+280м	ЛС	72	биллборд	отдельно стоящий щит	4х9 двухсторонний
41	5/Т-01.3	г. Тосно	Московское шоссе, направление на Москву, 185 м до поворота на завод "Катерпиллар"	д. 1/1	ЛС	36	биллборд	отдельно стоящий щит	2,7х3,7 двухсторонний

ПЕРЕЧЕНЬ адресов установки и эксплуатации рекламных конструкций в придорожной полосе федеральной автодороги М-10
"Москва - Тверь - Великий Новгород - Санкт-Петербург"

42	5/Т-01.4	г. Тосно	Московское шоссе, направление на Москву, 185 м после поворота на завод "Катерпиллар" посл. утолщ. к.м. 11+585	д. 1/1 11+460 км	ЛС	36	биллборд	отдельно стоящий щит	3х6 двухсторонний
43	5/Т-01.5	г. Тосно	Московское шоссе, направление на СПб, у выезда с АЗС "Фазтон" в сторону СПб	д. 4	ПС	36	биллборд	отдельно стоящий щит	3х6 двухсторонний
44	5/Т-01.6	г. Тосно	Московское шоссе, направление на Москву, 115 м до поворота на территорию в/ч	д.5	ЛС	36	биллборд	отдельно стоящий щит	3х6 двухсторонний
45	5/Т-01.7	г. Тосно	Московское шоссе, направление на Москву, 30 м после поворота к СТО "Корд"	д. 9г	ЛС	36	биллборд	отдельно стоящий щит	3х6 двухсторонний
46	5/Т-01.8	г. Тосно	Московское ш.	у д.36	ПС	36	биллборд	отдельно стоящий щит	3х6 двухсторонний
47	5/Т-01.9	г. Тосно	Московское ш.	у д.29	ЛС	36	биллборд	отдельно стоящий щит	3х6 двухсторонний
48	5/Т-01.10	г. Тосно	Московское ш.	у д. 44	ПС	36	биллборд	отдельно стоящий щит	3х6 двухсторонний
49	5/Т-01.11	г. Тосно	Московское ш.	д. 33	ЛС	36	биллборд	отдельно стоящий щит	3х6 двухсторонний
50	5/Т-01.12	г. Тосно	Московское ш., поворот на ул. Рабочую	10 м от поворота на ул. Рабочую в сторону СПб	ПС	36	биллборд	отдельно стоящий щит	3х6 двухсторонний

ПЕРЕЧЕНЬ адресов установки и эксплуатации рекламных конструкций в придорожной полосе федеральной автодороги М-10 "Москва - Тверь - Великий Новгород - Санкт-Петербург"

51	5/Т-01.13	г.Тосно	Московское ш., поворот на ул. Промышленную	между виадуком и ул. Промышленной	ЛС	36	биллборд	отдельно стоящий щит	3х6 двухсторонний
52	5/Т-01.14	г.Тосно	пр.Ленина	д. 10	ПС	36	биллборд	отдельно стоящий щит	3х6 двухсторонний
53	5/Т-01.15	г.Тосно	пр. Ленина	д. 19	ЛС	36	биллборд	отдельно стоящий щит	3х6 двухсторонний
54	5/Т-01.16	г.Тосно	пр.Ленина, поворот на ш. Барыбина	д. 27	ЛС	36	биллборд	отдельно стоящий щит	3х6 двухсторонний
55	5/Т-01.17	г.Тосно	пр. Ленина, поворот на ш. Барыбина	д. 29	ЛС	36	ситиборд	отдельно стоящий щит	2,7х3,7 двухсторонний
56	5/Т-01.18	г.Тосно	пр. Ленина	д. 37	ЛС	36	биллборд	отдельно стоящий щит	2,7х3,7 двухсторонний
57	5/Т-01.19	г.Тосно	пр. Ленина	д. 47	ЛС	36	биллборд	отдельно стоящий щит	2,7х3,7 двухсторонний
58	5/Т-01.20	г.Тосно	пр. Ленина, между поворотом на ул. Окрайную и выездом с АЗС "КТК"	напротив д. 228	ПС	36	биллборд	отдельно стоящий щит	3х6 двухсторонний
59	5/Т-01.21	г.Тосно	пр. Ленина, направление на Москву, 115 м после д.289	у д. 289	ЛС	36	биллборд	отдельно стоящий щит	3х6 двухсторонний
60	5/Т-19.22	д. Ушаки	пр. Кирова, направление на Москву, 60м после поворота на Андрианово	вблизи д. 324	ЛС	36	биллборд	отдельно стоящий щит	3х6 двухсторонний
61	5/Т-19.23	д.Ушаки	пр. Кирова (у кафе "Пирамида")	д. 232а,	ЛС	36	биллборд	отдельно стоящий щит	3х6 двухсторонний
62	5/Т-19.24	д.Ушаки	пр. Кирова	д. 111,	ПС	36	биллборд	отдельно стоящий щит	3х6 двухсторонний

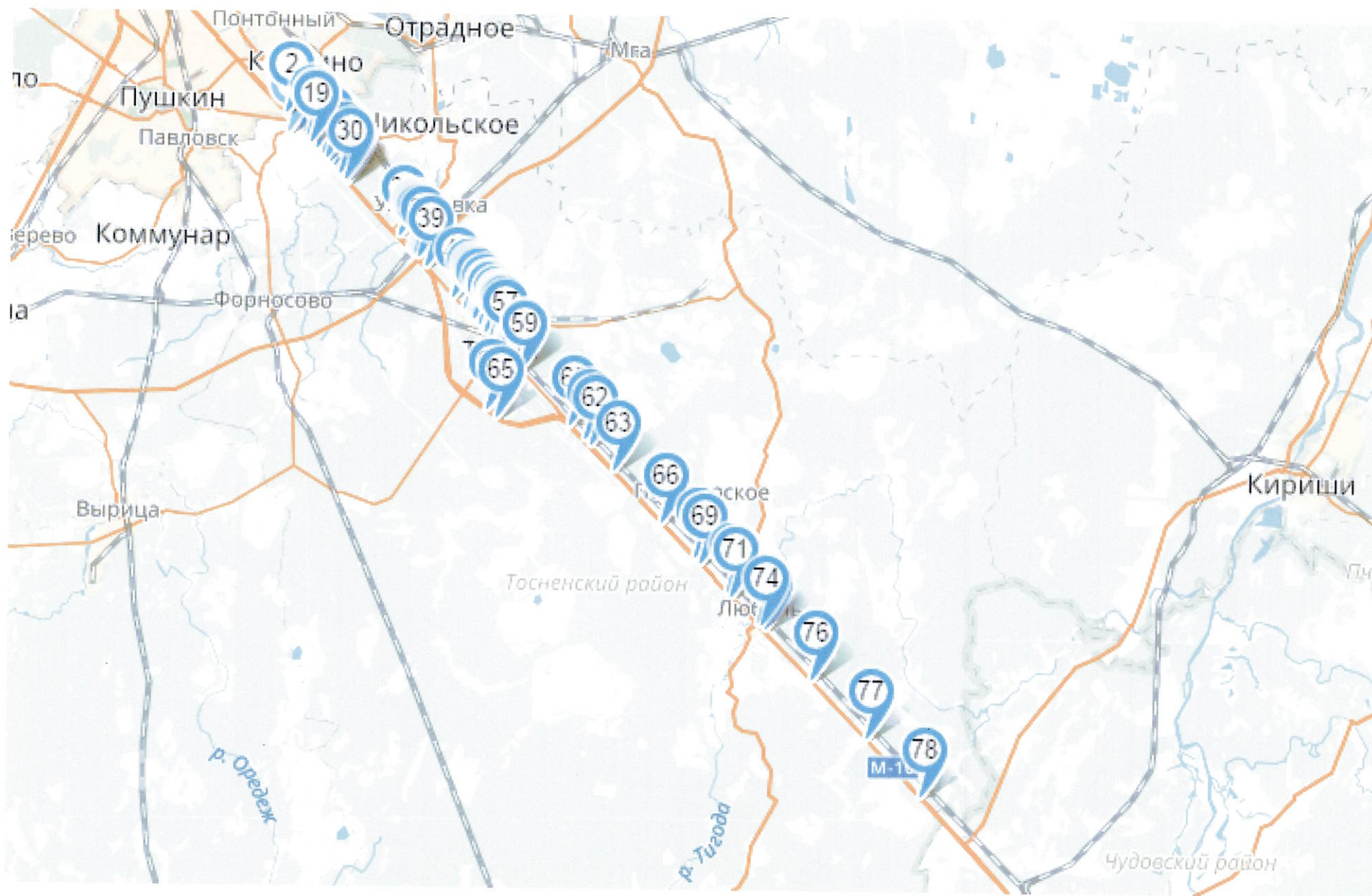
ПЕРЕЧЕНЬ адресов установки и эксплуатации рекламных конструкций в придорожной полосе федеральной автодороги М-10 "Москва - Тверь - Великий Новгород - Санкт-Петербург"

63	5/Т-20.25	Автомобильная дорога	М-10 "Москва - Тверь - Великий Новгород - Санкт-Петербург"	631км+280м	ПС	36	биллборд	отдельно стоящий щит	3х6 двухсторонний
64	5/Т-20.26	Автомобильная дорога	М-10 "Москва - Тверь - Великий Новгород - Санкт-Петербург"	644км+155м	ПС	36	биллборд	отдельно стоящий щит	3х6 двухсторонний
65	5/Т-20.27	Автомобильная дорога	М-10 "Москва - Тверь - Великий Новгород - Санкт-Петербург"	643км+140м	ПС	36	биллборд	отдельно стоящий щит	3х6 двухсторонний
РЯБОВСКОЕ ГОРОДСКОЕ ПОСЕЛЕНИЕ									
66	4/Р-02.1	Автомобильная дорога	М-10 "Москва - Тверь - Великий Новгород - Санкт-Петербург", направление на СПб, после АЗС "Газпром"	625км+700м	ПС	36	биллборд	отдельно стоящий щит	3х6 двухсторонний
67	4/Р-01.2	п.Рябово	Московское ш., подъезд к кафе	д.175	ПС	36	биллборд	отдельно стоящий щит	3х6 двухсторонний
68	4/Р-02.3	Автомобильная дорога	М-10 "Москва - Тверь - Великий Новгород - Санкт-Петербург" перед въездом на АЗС "Шелл"	621+250 км	ПС	36	биллборд	отдельно стоящий щит	3х6 двухсторонний
69	4/Р-02.4	Автомобильная дорога	М-10 "Москва - Тверь - Великий Новгород - Санкт-Петербург" перед въездом на стоянку у кафе "Вдали от жен"	621км+152м	ЛС	36	биллборд	отдельно стоящий щит	3х6 двухсторонний
ЛЮБАНСКОЕ ГОРОДСКОЕ ПОСЕЛЕНИЕ									

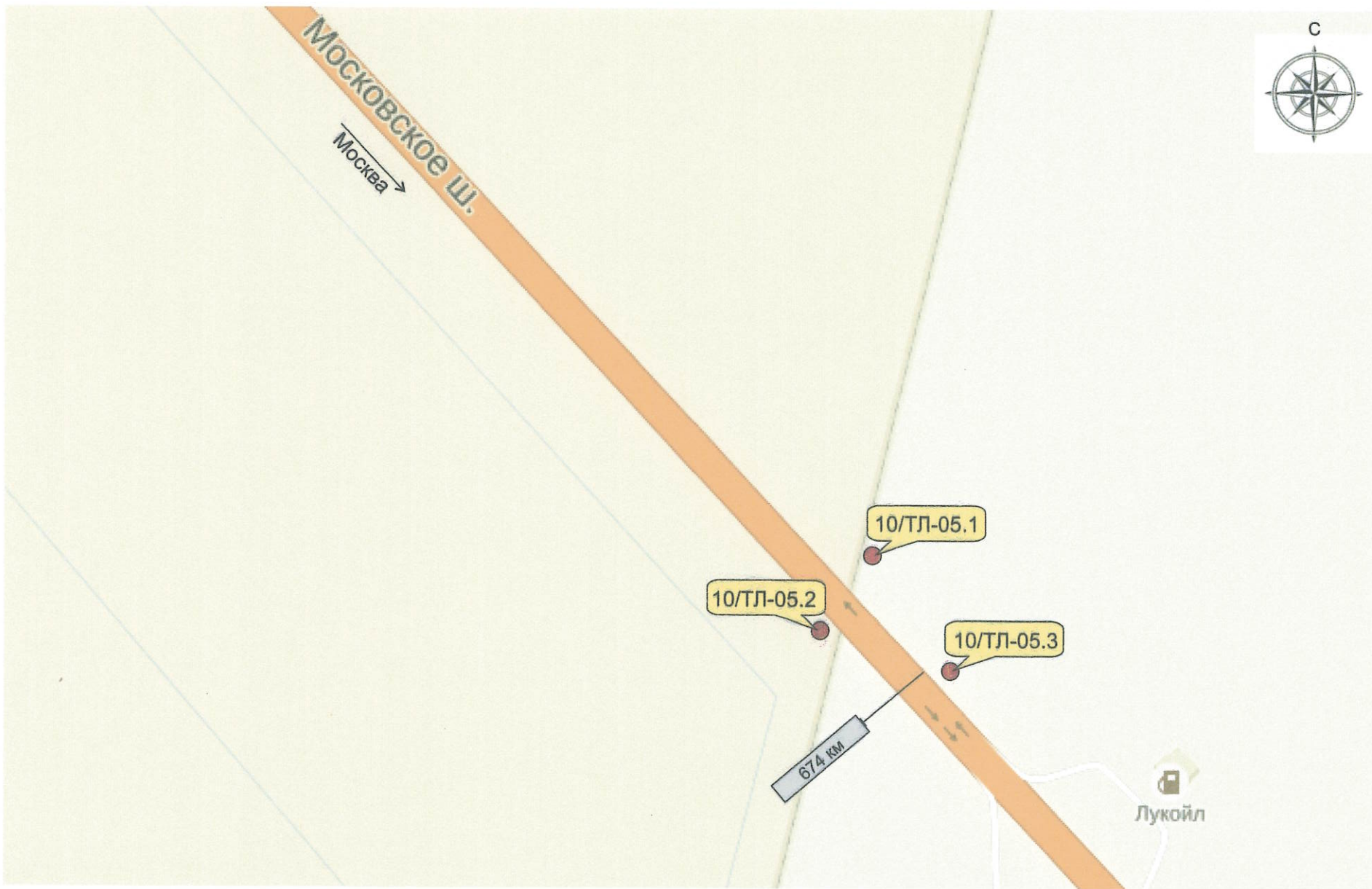
ПЕРЕЧЕНЬ адресов установки и эксплуатации рекламных конструкций в придорожной полосе федеральной автодороги М-10
 "Москва - Тверь - Великий Новгород - Санкт-Петербург"

70	2/Л-27.1	Автомобильная дорога	М-10 "Москва - Тверь - Великий Новгород - Санкт-Петербург" перед въездом в г. Любань со стороны СПб	617км+920м	ЛС	36	биллборд	отдельно стоящий щит	3х6 двухсторонний
71	2/Л-01.2	г. Любань	Ленинградское ш., вблизи д. 121в	617км+630м	ПС	36	биллборд	отдельно стоящий щит	3х6 двухсторонний
72	2/Л-01.3	г.Любань	Ленинградское ш. у АЗС Соil	617км+505м	ЛС	36	биллборд	отдельно стоящий щит	3х6 двухсторонний
73	2/Л-01.4	г.Любань	угол Ленинградского ш. и пер. Кима	пер. Кима, д. 2а,	ЛС	36	биллборд	отдельно стоящий щит	3х6 двухсторонний
74	2/Л-01.5	г.Любань	Московское ш.	у д. 26 18-20	ПС	36	биллборд	отдельно стоящий щит	3х6 двухсторонний
75	2/Л-01.6	г.Любань	Московское ш.	у д. 50	ПС	36	биллборд	отдельно стоящий щит	3х6 двухсторонний
ТРУБНИКОБОРСКОЕ СЕЛЬСКОЕ ПОСЕЛЕНИЕ									
76	11/ТР-13.1	д. Померанье	50 м до въезда в д.Померанье со стороны Москвы	608км+150м	ПС	36	биллборд	отдельно стоящий щит	3х6 двухсторонний
77	11/ТР-01.2	д. Трубников Бор	Московское ш., въезд в д. Трубников Бор со стороны Москвы, 250м до поворота к кафе "Харчевня"	60км1+400м	ПС	36	биллборд	отдельно стоящий щит	3х6 двухсторонний
78	11/ТР-05.3	пос.Бабино	Московское ш., поворот на ул. Дачную (подъезд к ж/д ст. Бабино-2	595км+305м	ПС	36	биллборд	отдельно стоящий щит	3х6 двухсторонний

Альбом схемы размещения рекламных конструкций
в придорожной полосе федеральной автодороги
М-10 "Москва - Тверь - Великий Новгород - Санкт-Петербург"

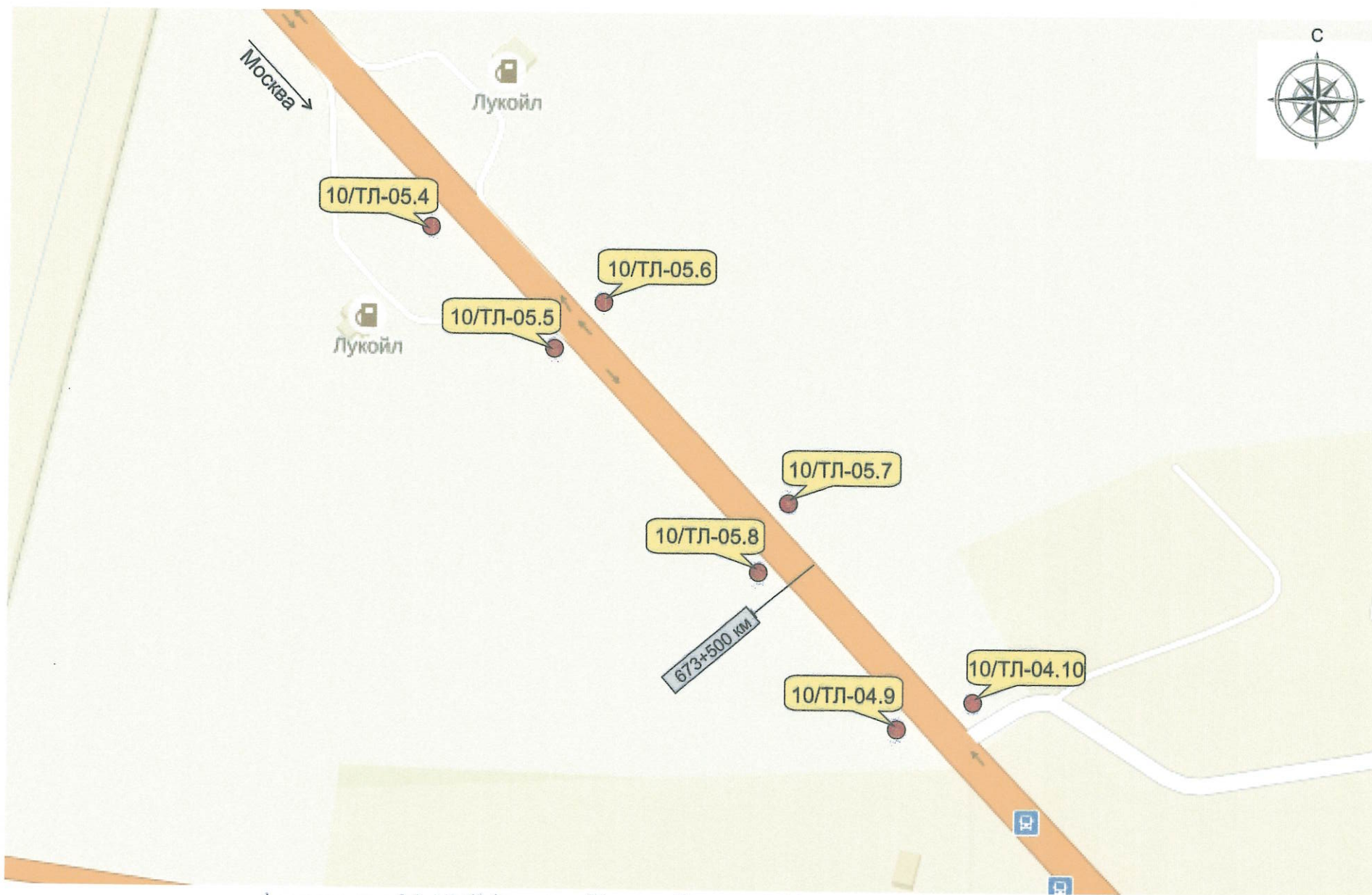


Автодорога М-10 "Москва - Тверь - Великий Новгород - Санкт-Петербург"
674-595 км



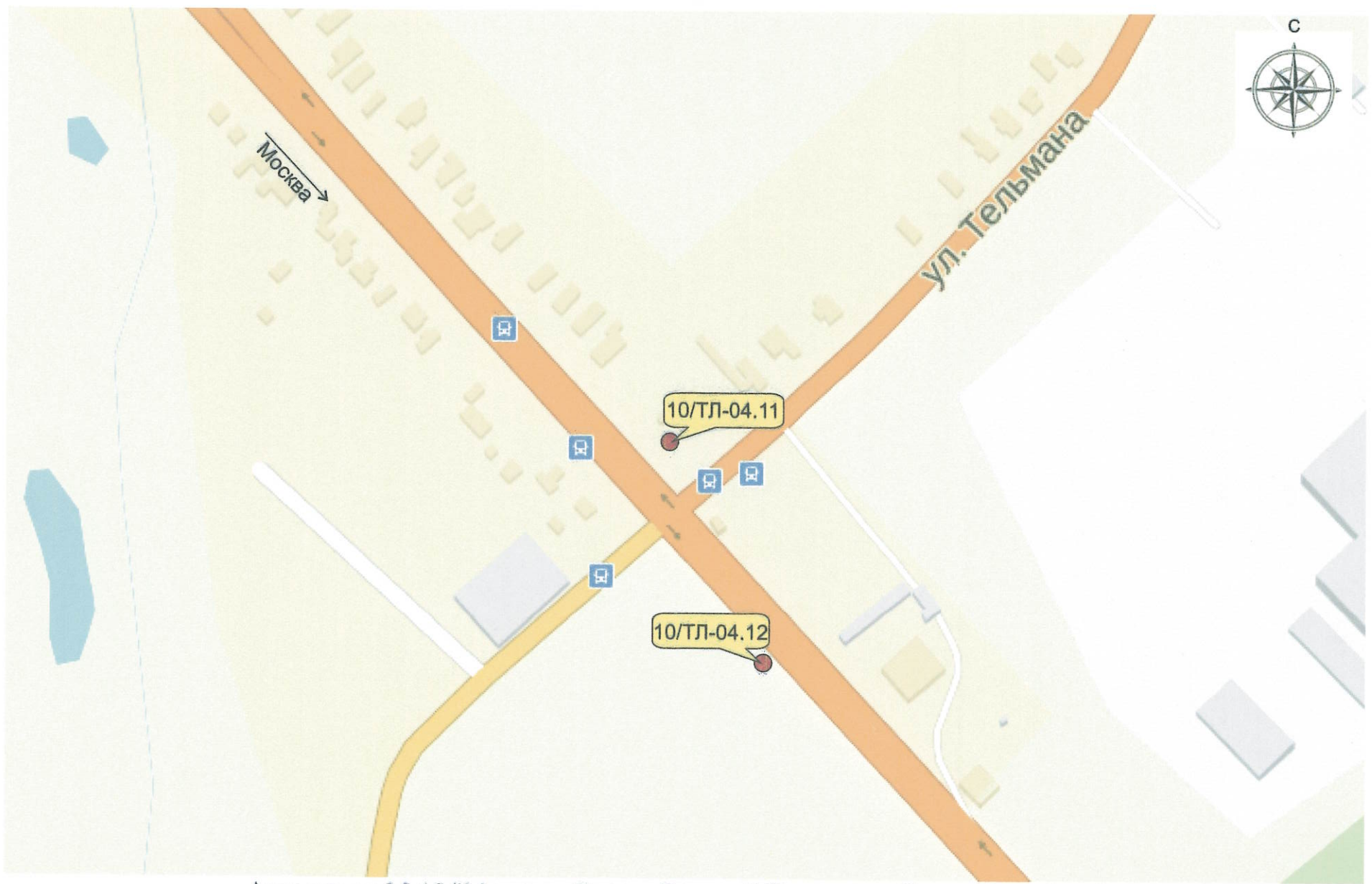
Автодорога М-10 "Москва - Тверь - Великий Новгород - Санкт-Петербург"
674 км

216



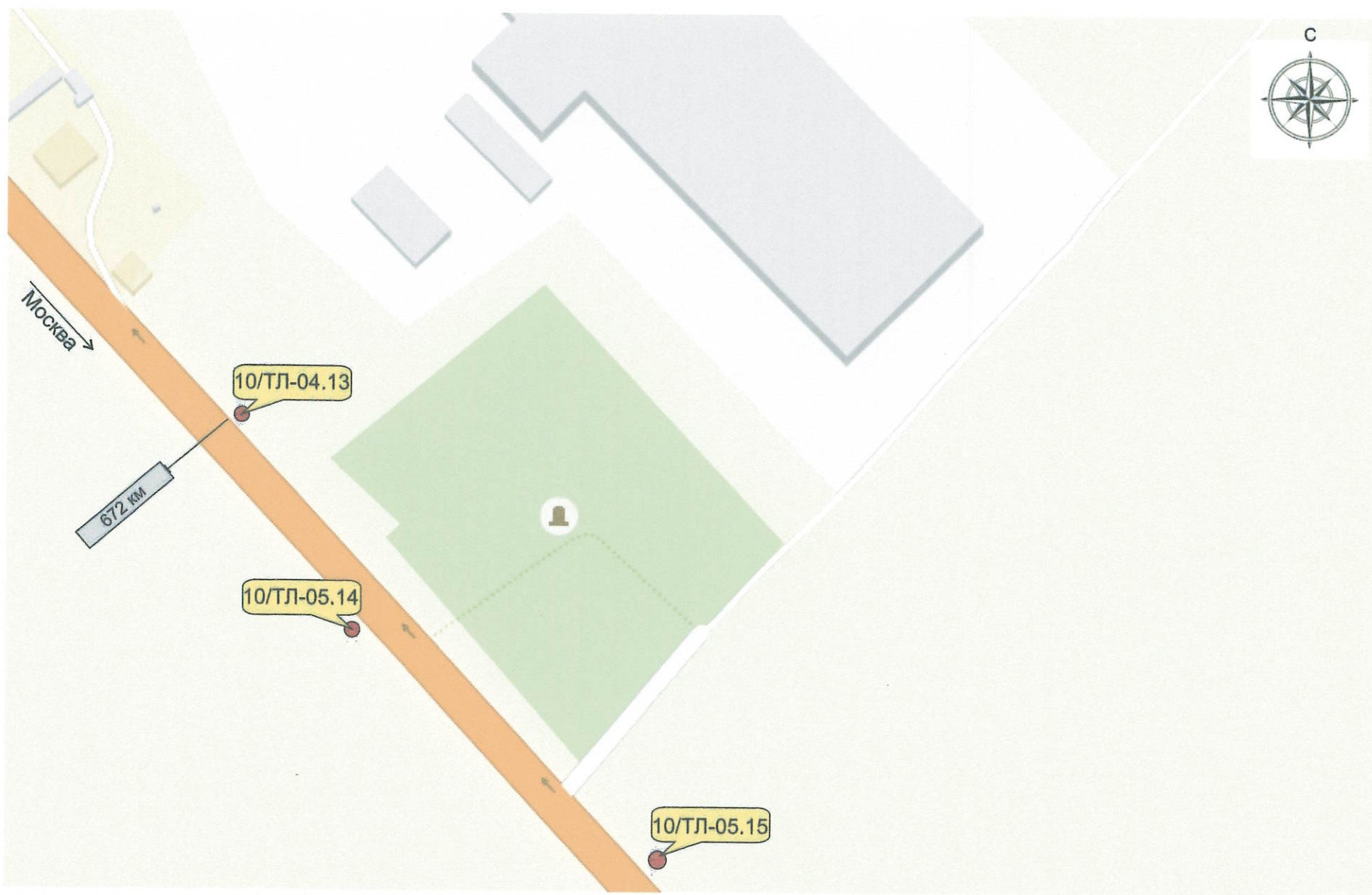
Автодорога М-10 "Москва - Тверь - Великий Новгород - Санкт-Петербург"
673-674 км (д.Ям-Ижора)

216

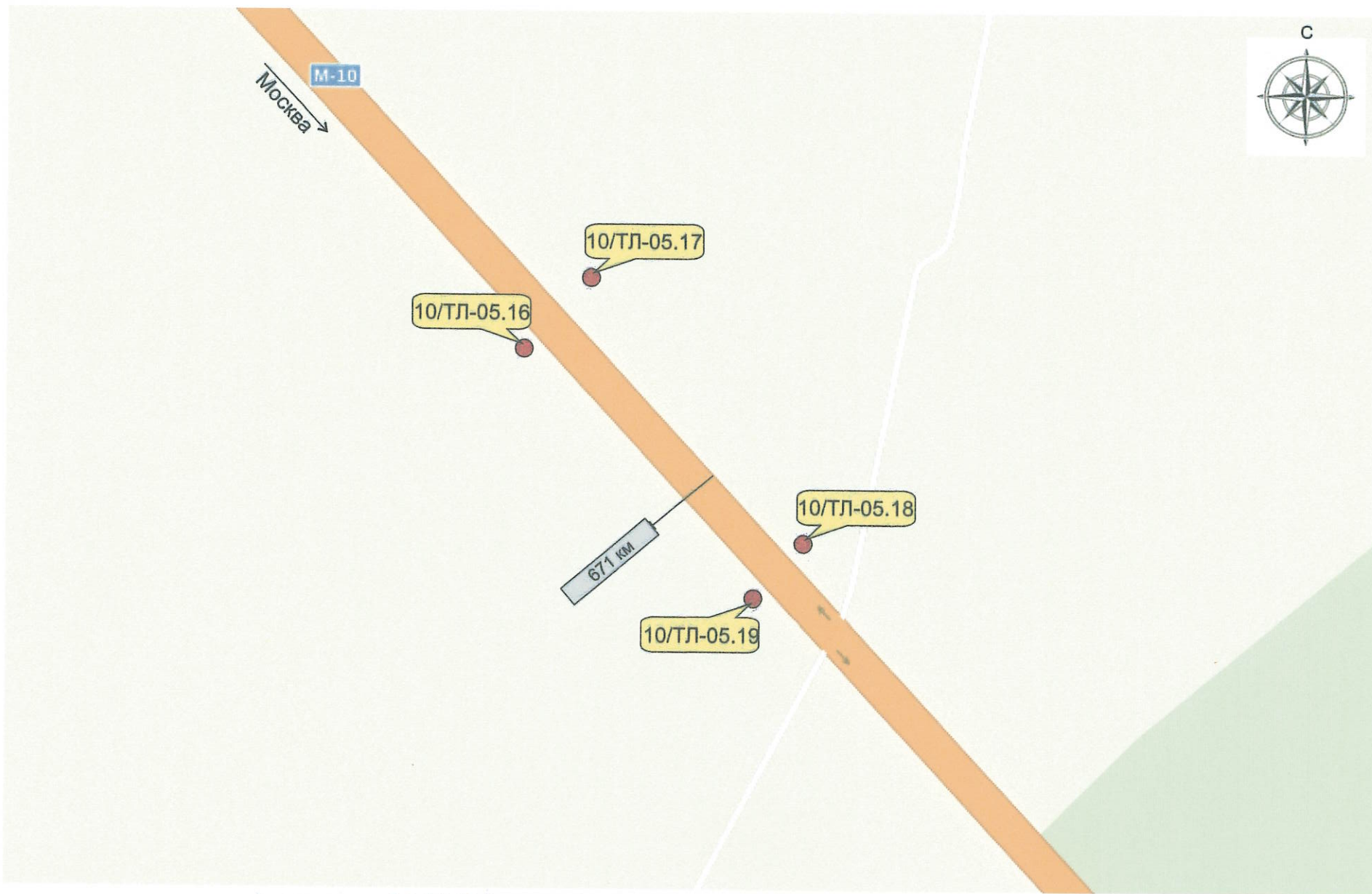


Автодорога М-10 "Москва - Тверь - Великий Новгород - Санкт-Петербург"
д.Ям-Ижора

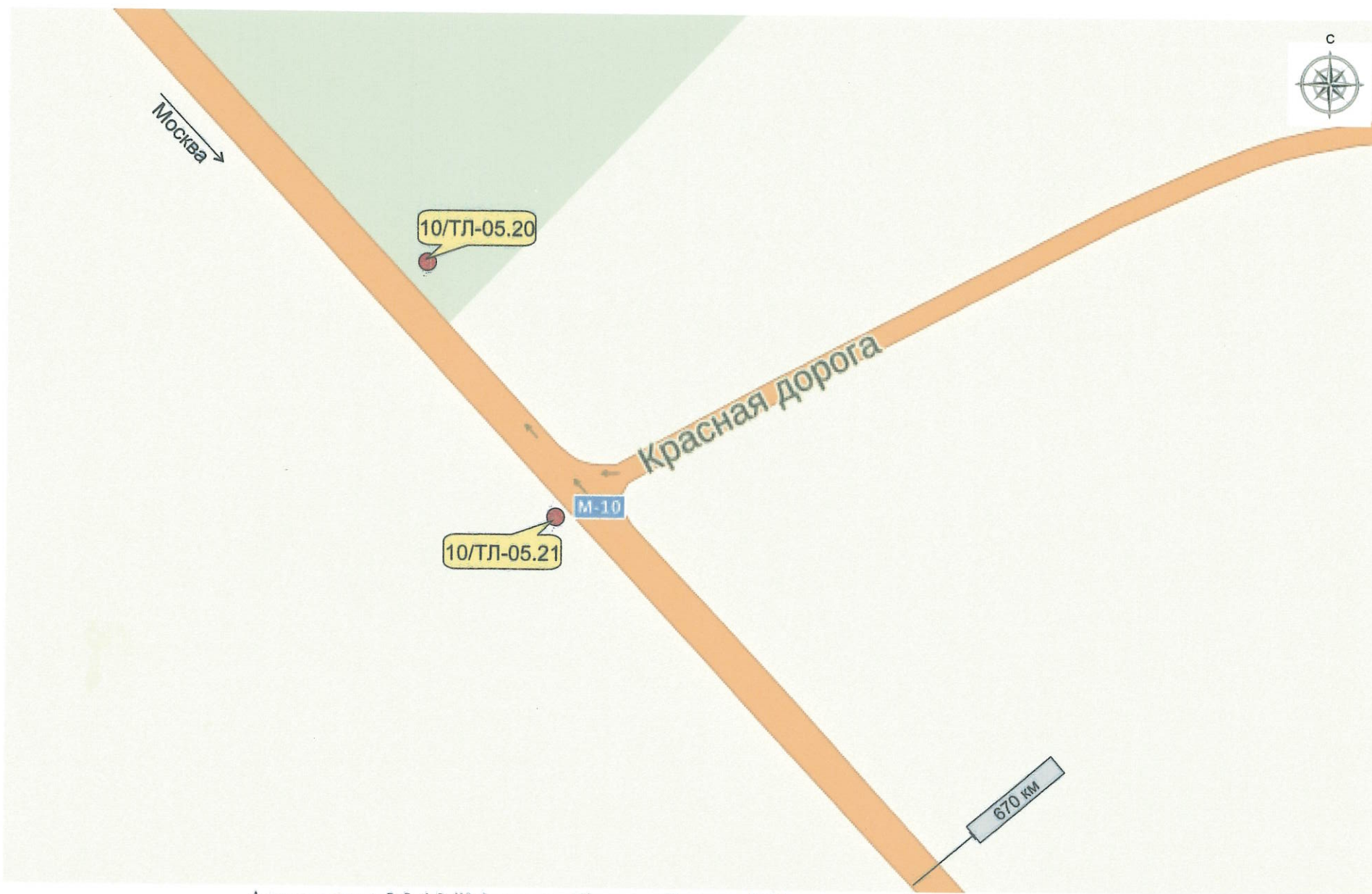
99



Автодорога М-10 "Москва - Тверь - Великий Новгород - Санкт-Петербург"
672 км (д.Ям-Ижора)

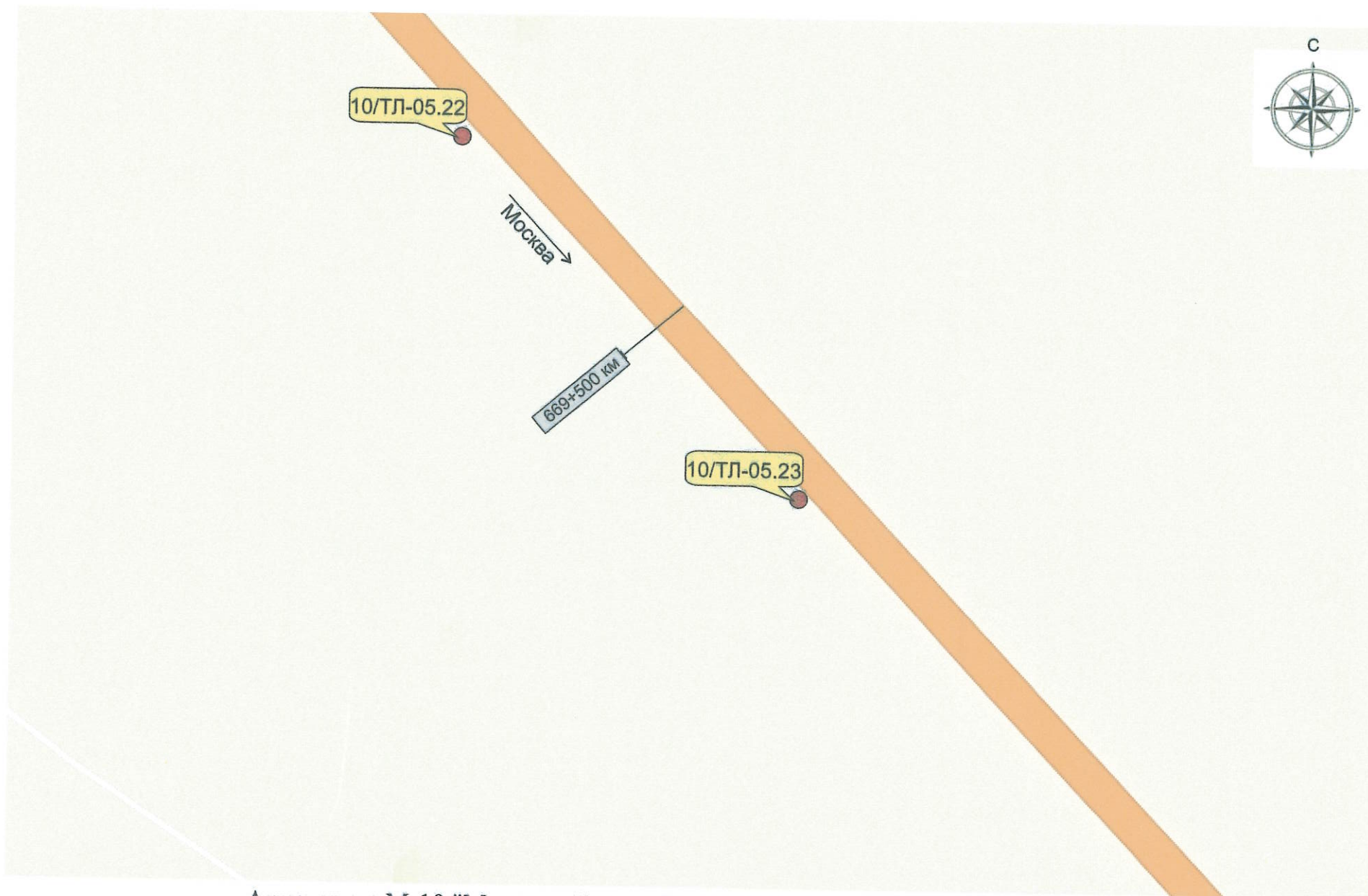


Автодорога М-10 "Москва - Тверь - Великий Новгород - Санкт-Петербург"
671 км



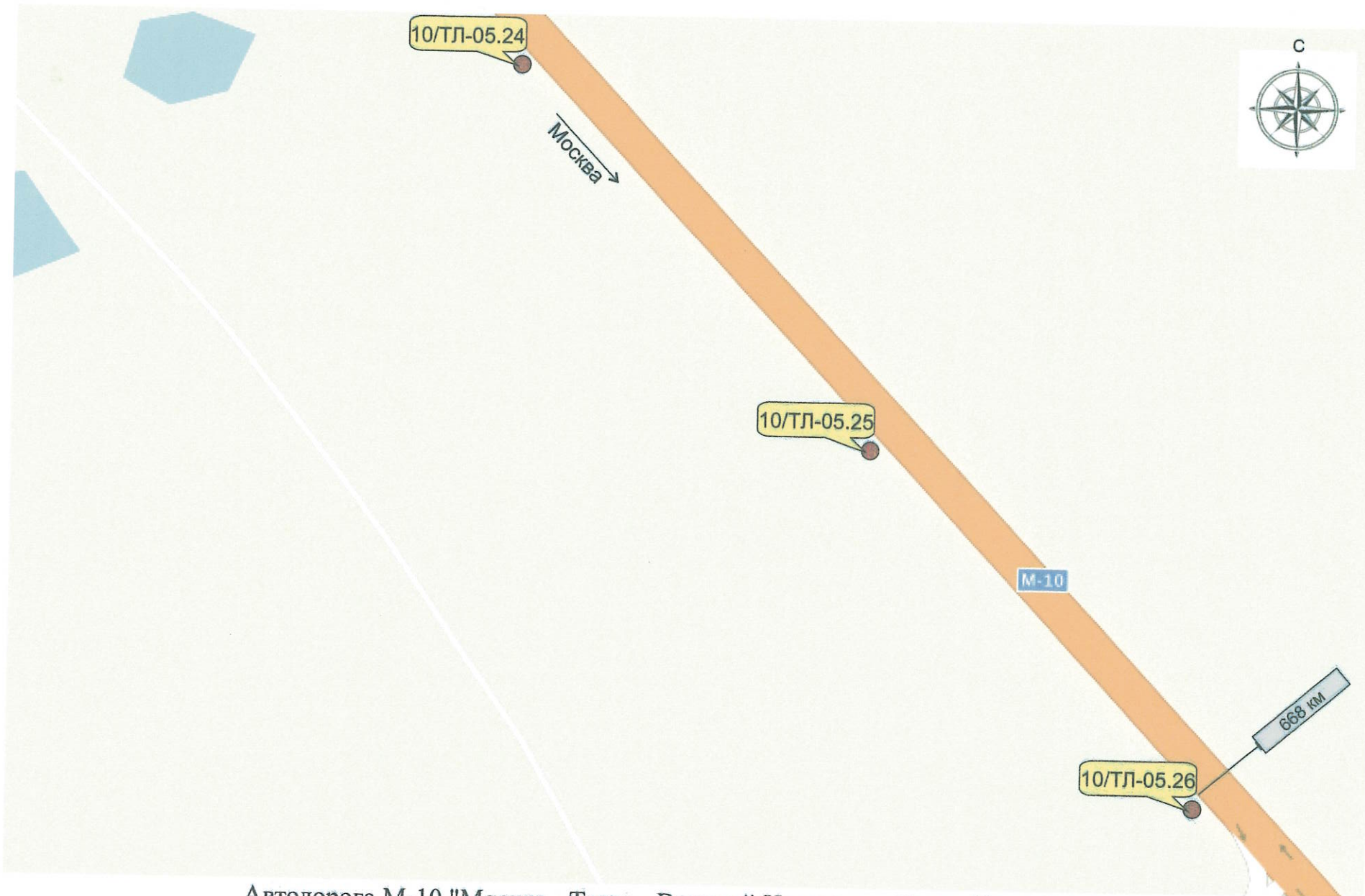
Автодорога М-10 "Москва - Тверь - Великий Новгород - Санкт-Петербург"
670 км (поворот на г.Никольское)

52



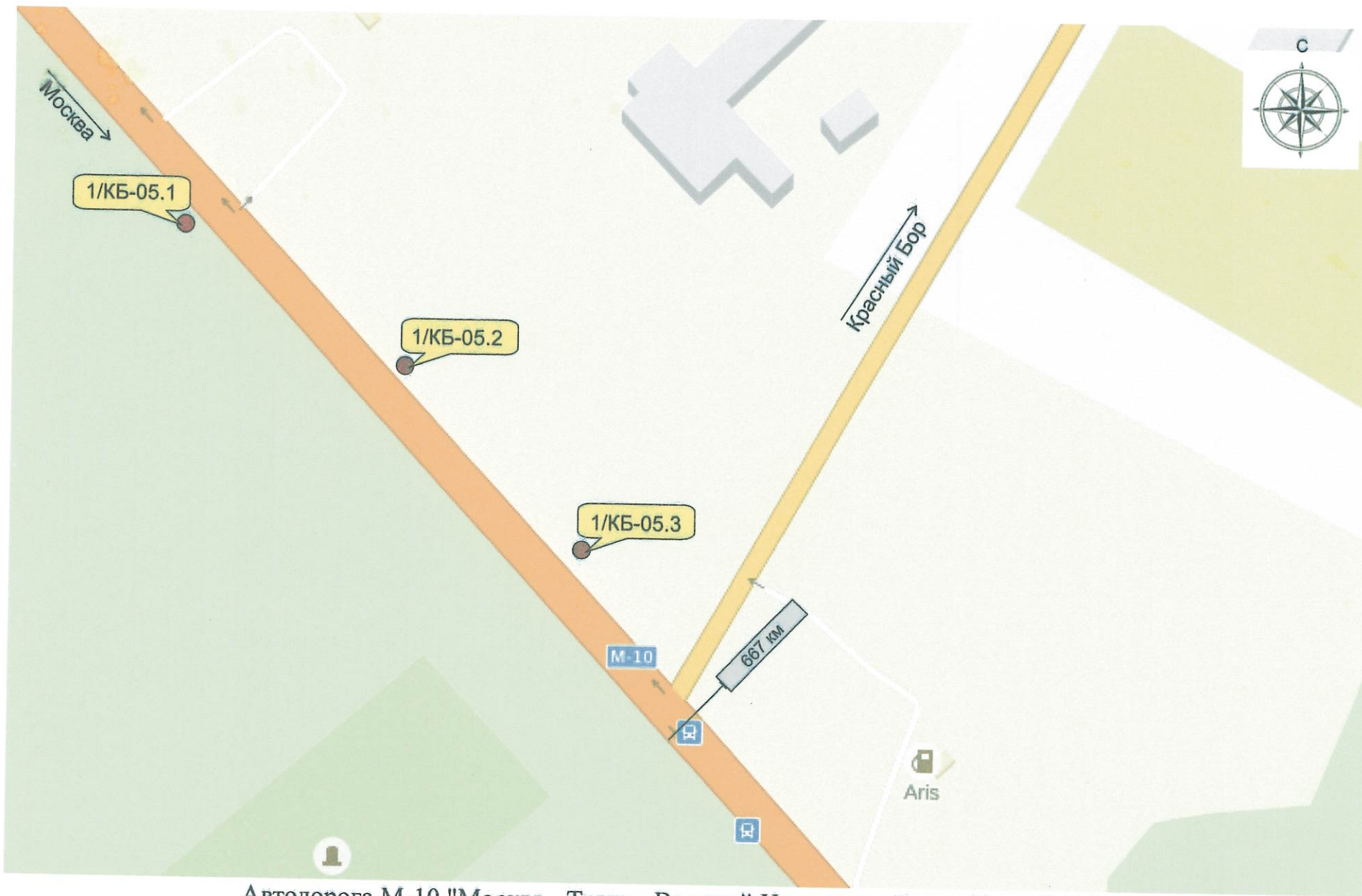
Автодорога М-10 "Москва - Тверь - Великий Новгород - Санкт-Петербург"
669-670 км

AS

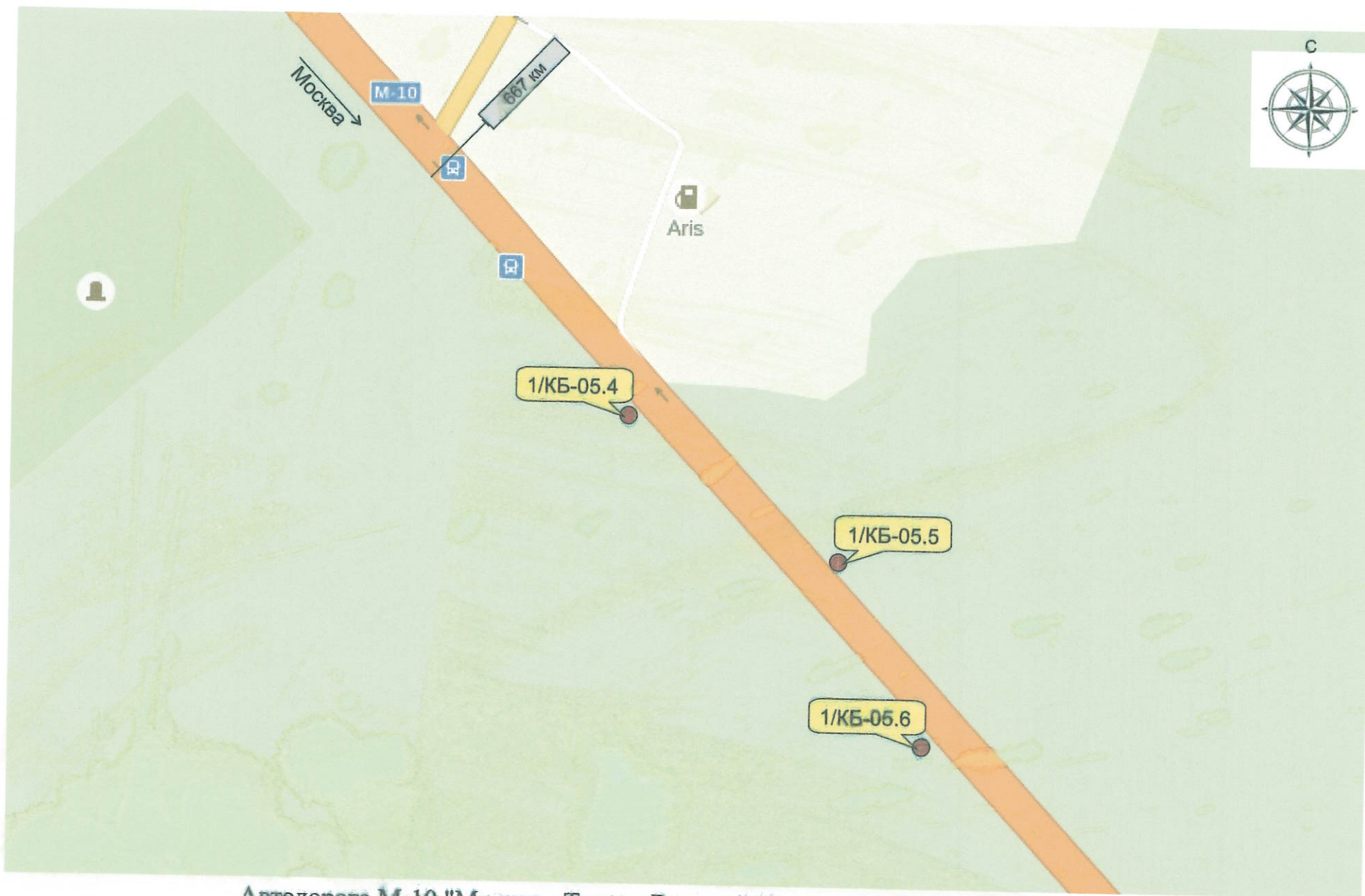


Автодорога М-10 "Москва - Тверь - Великий Новгород - Санкт-Петербург"
668 км

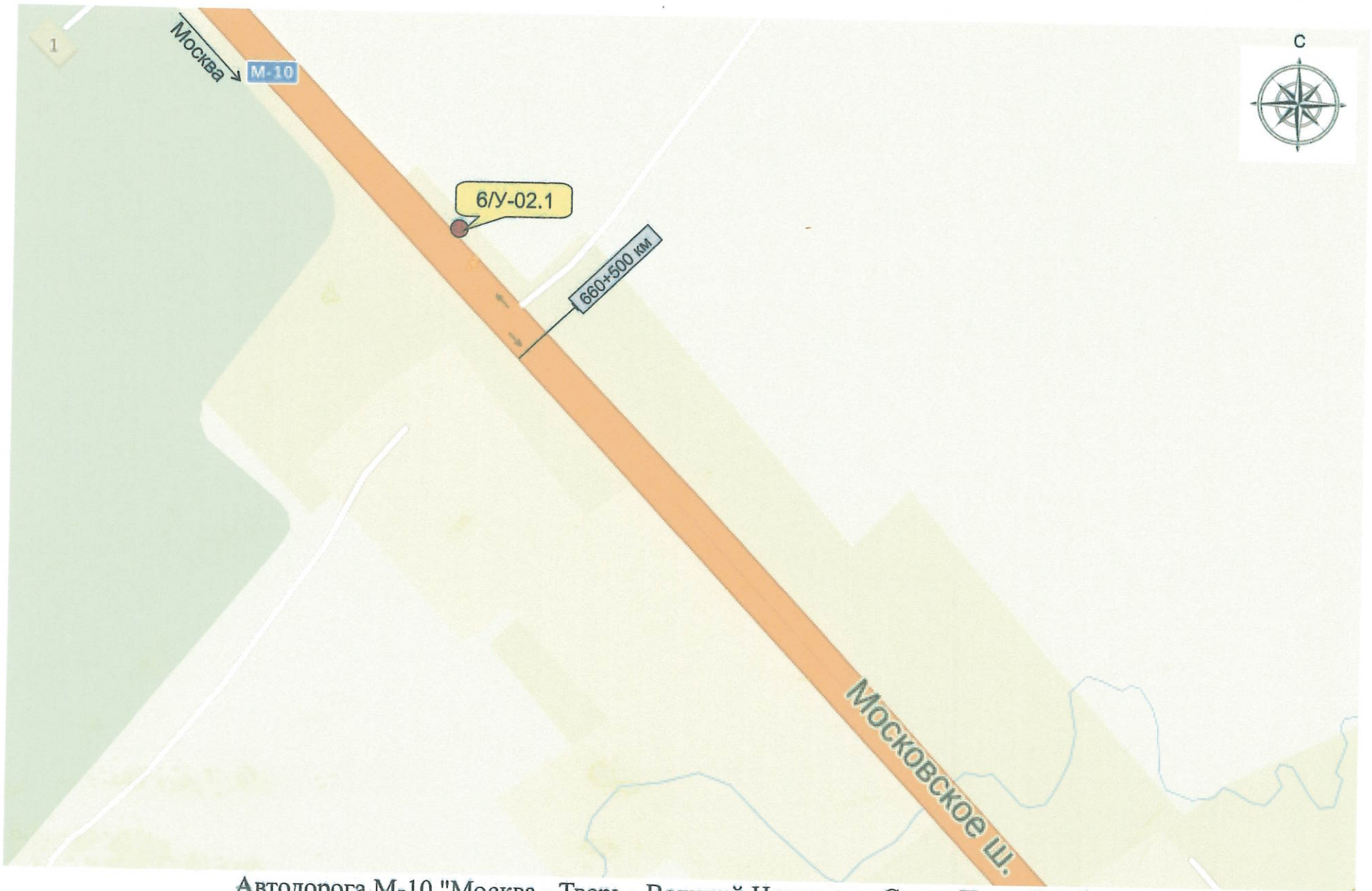
28



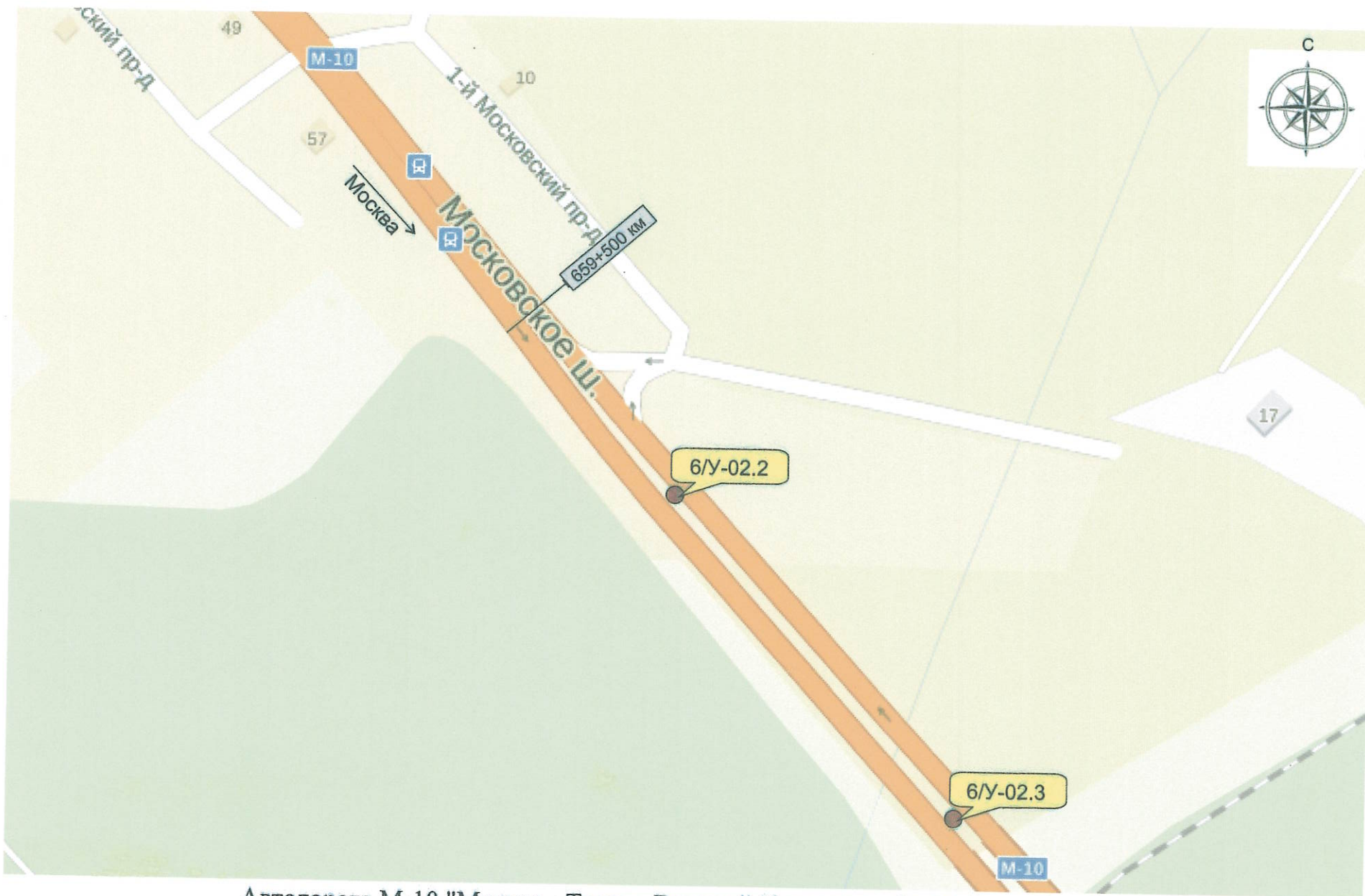
Автодорога М-10 "Москва - Тверь - Великий Новгород - Санкт-Петербург"
667 км (поворот на п.Красный Бор)



Автодорога М-10 "Москва - Тверь - Великий Новгород - Санкт-Петербург"
667 км (поворот на п.Красный Бор)



Автодорога М-10 "Москва - Тверь - Великий Новгород - Санкт-Петербург"
660-661 км (п. Ульяновка)

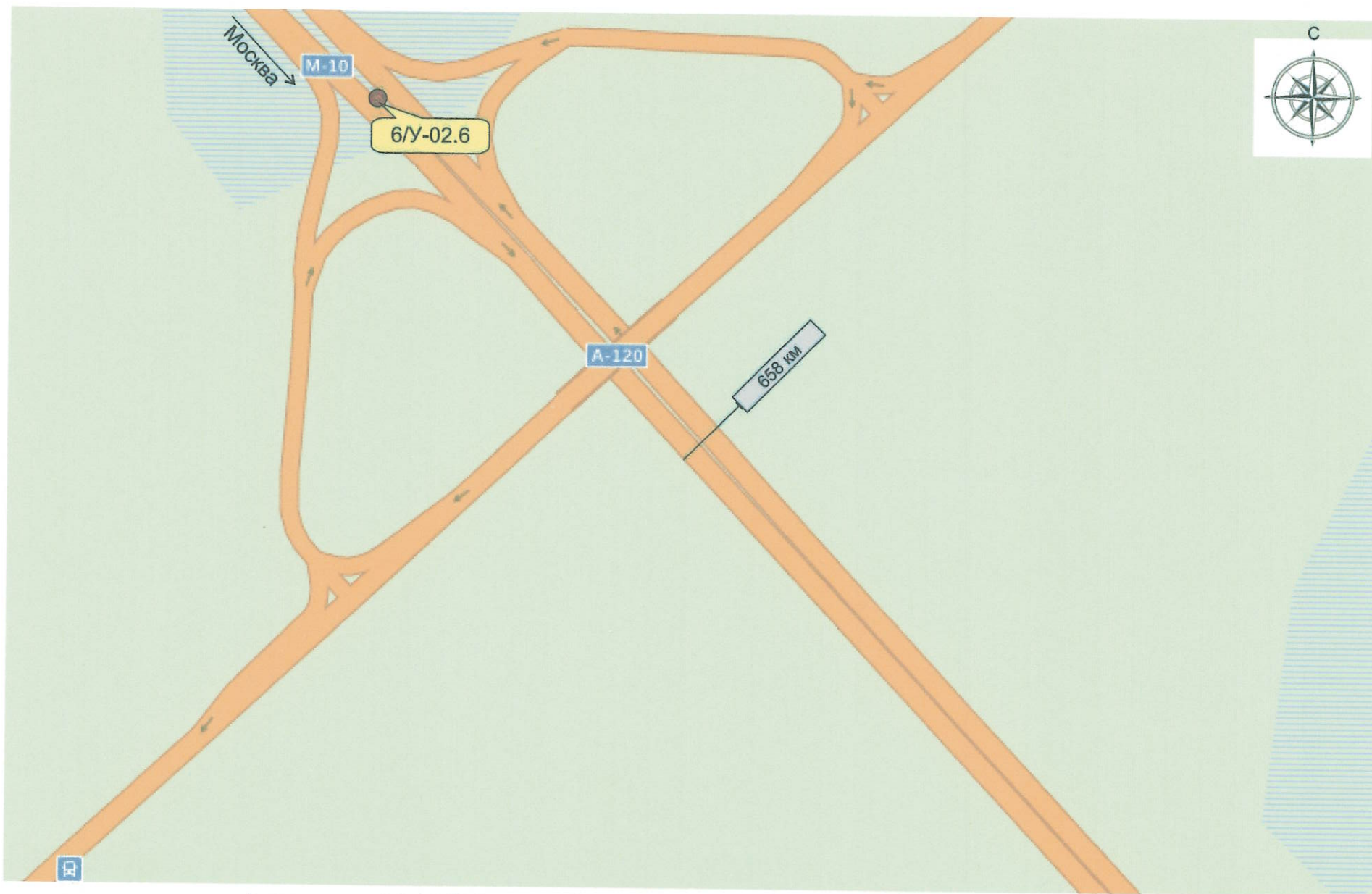


Автодорога М-10 "Москва - Тверь - Великий Новгород - Санкт-Петербург"
659 км (п.Ульяновка)



Автодорога М-10 "Москва - Тверь - Великий Новгород - Санкт-Петербург"
658-659 км (п. Ульяновка)

102

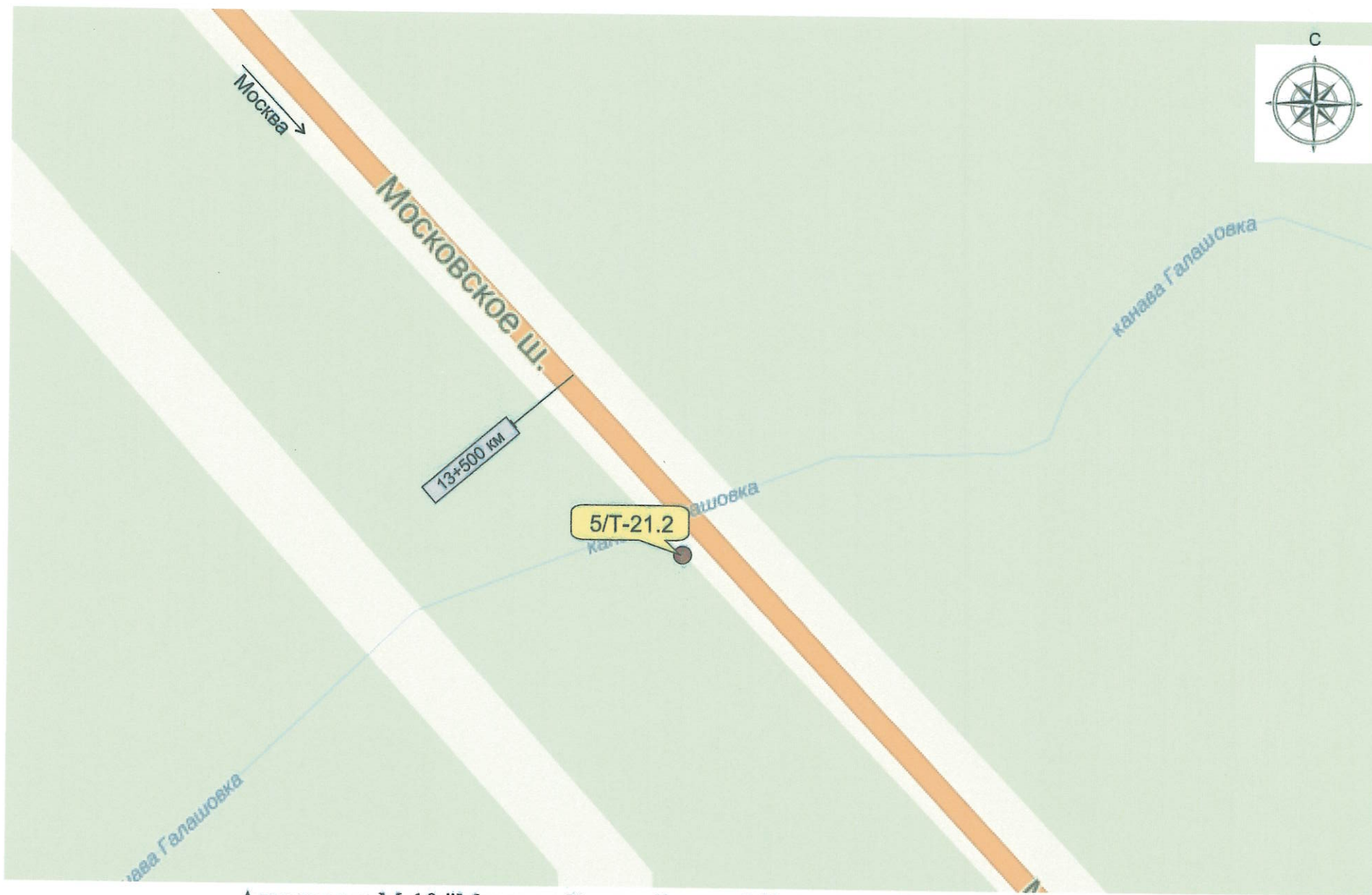


Автодорога М-10 "Москва - Тверь - Великий Новгород - Санкт-Петербург"
658 км (пересечение с автодорогой А-120 "Санкт-Петербургское южное полукольцо")



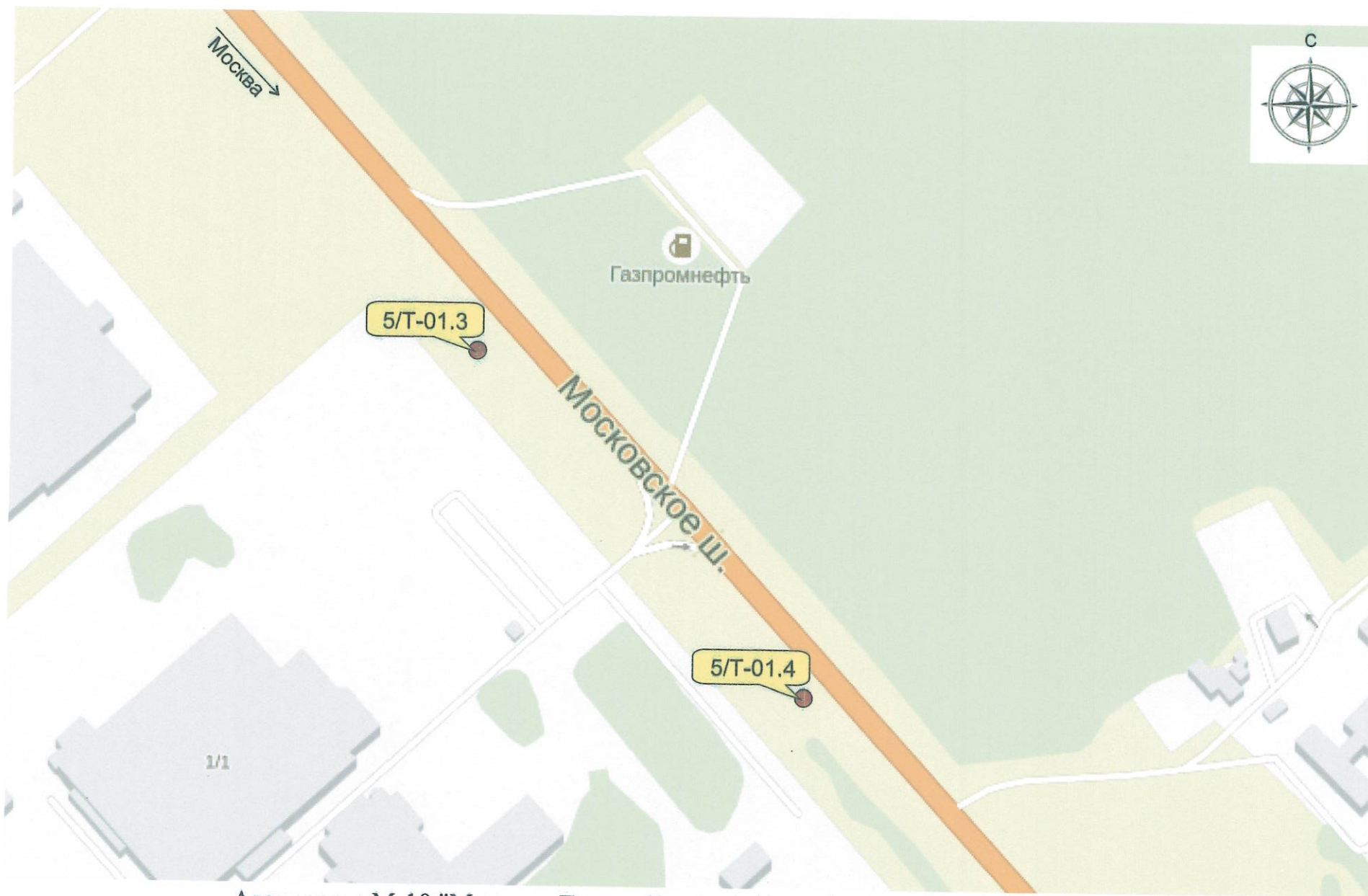
Автодорога М-10 "Москва - Тверь - Великий Новгород - Санкт-Петербург"
657 км

dh



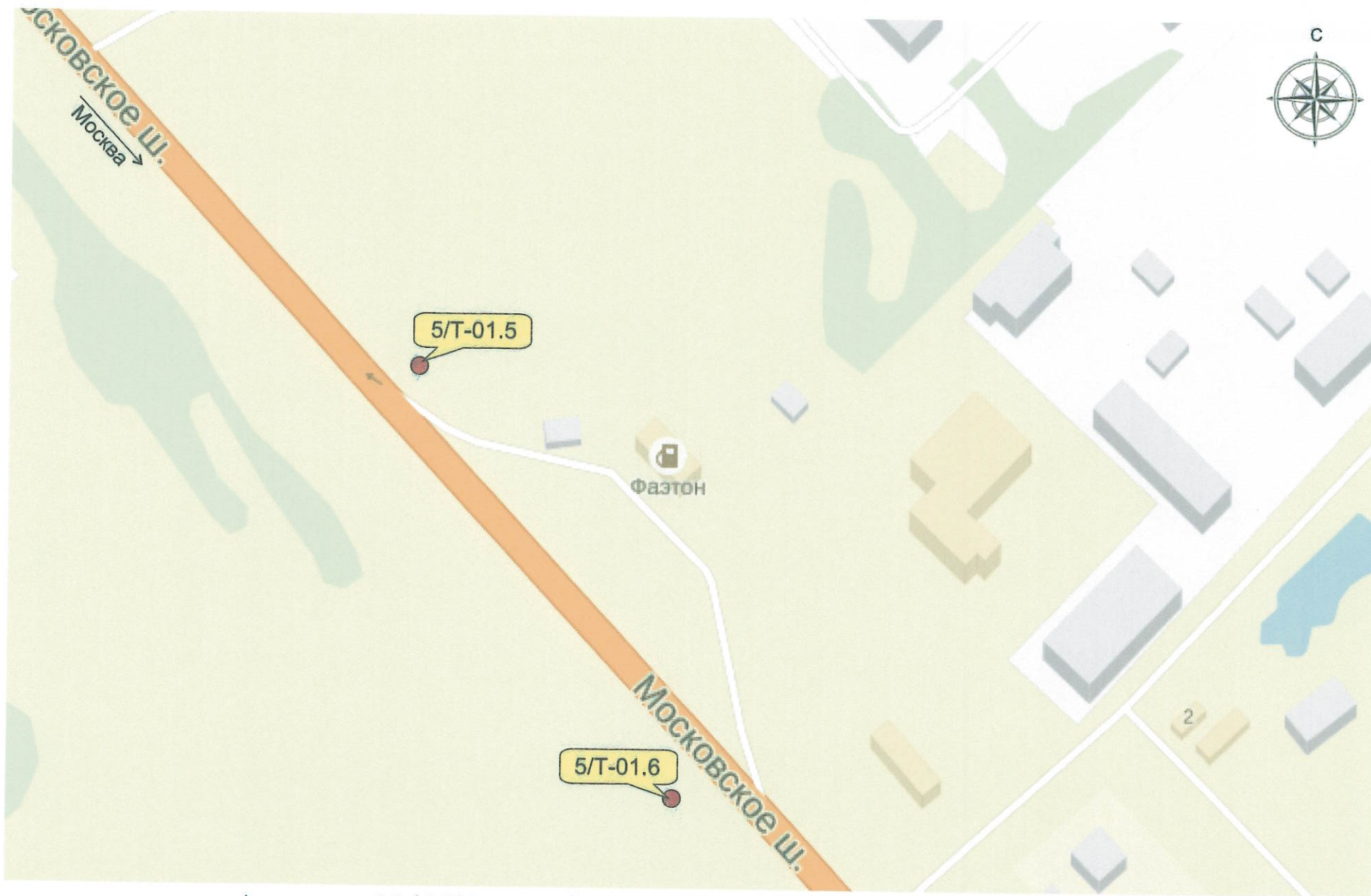
Автодорога М-10 "Москва - Тверь - Великий Новгород - Санкт-Петербург"
13-14 км (Подъезд и проезд по г.Тосно)

20



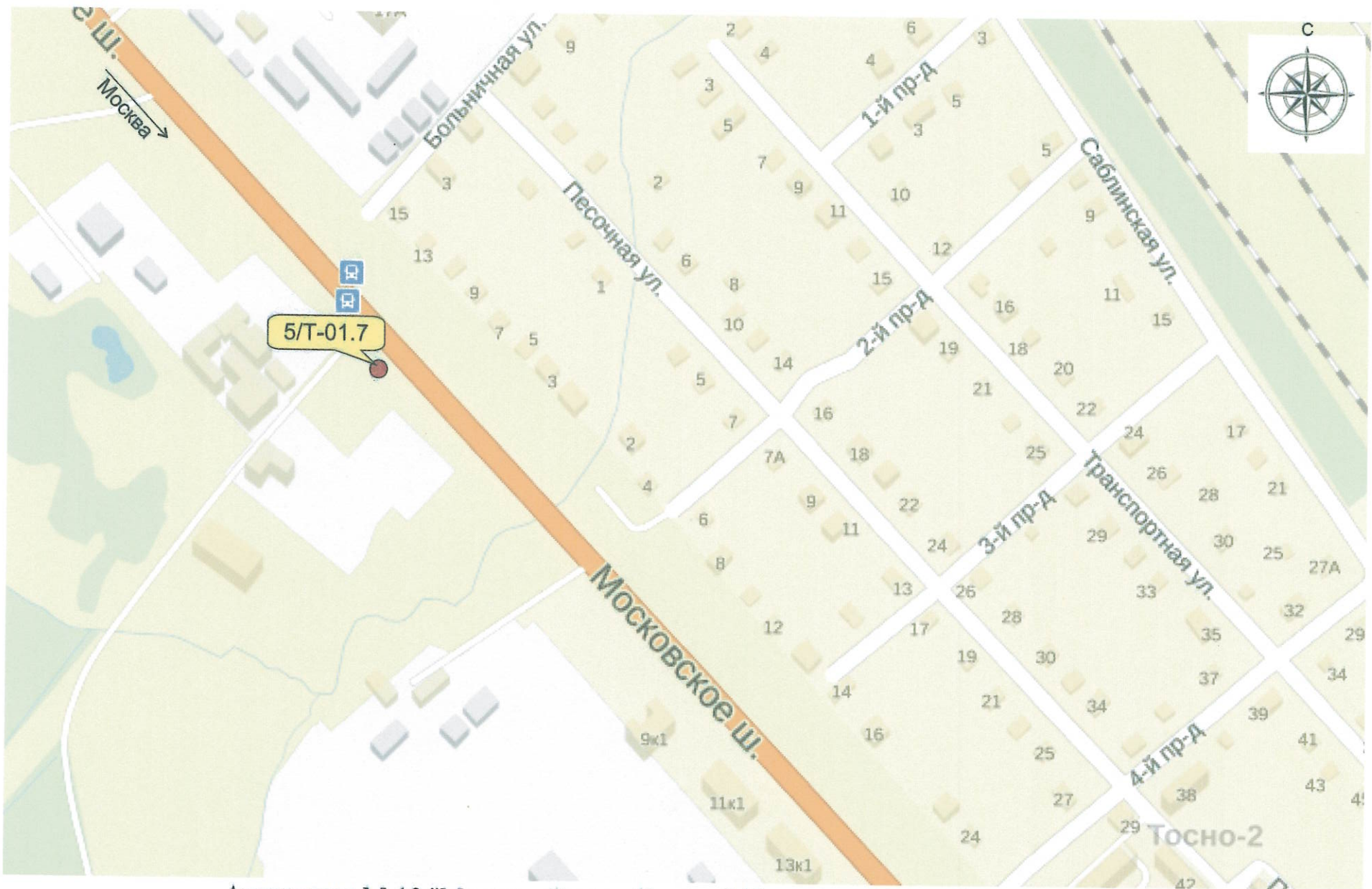
Автодорога М-10 "Москва - Тверь - Великий Новгород - Санкт-Петербург"
г.Тосно

an

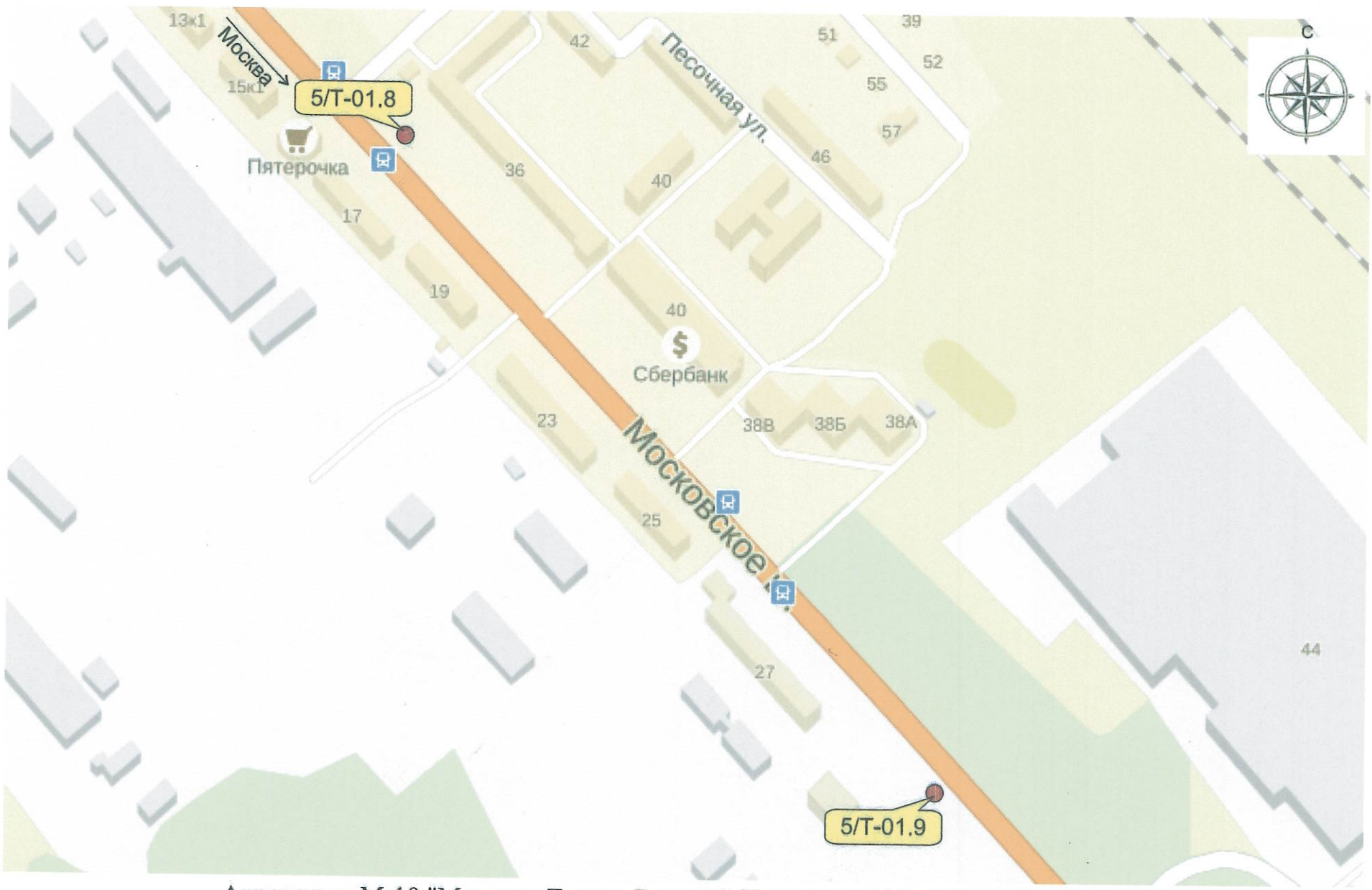


Автодорога М-10 "Москва - Тверь - Великий Новгород - Санкт-Петербург"
г.Тосно

1/17

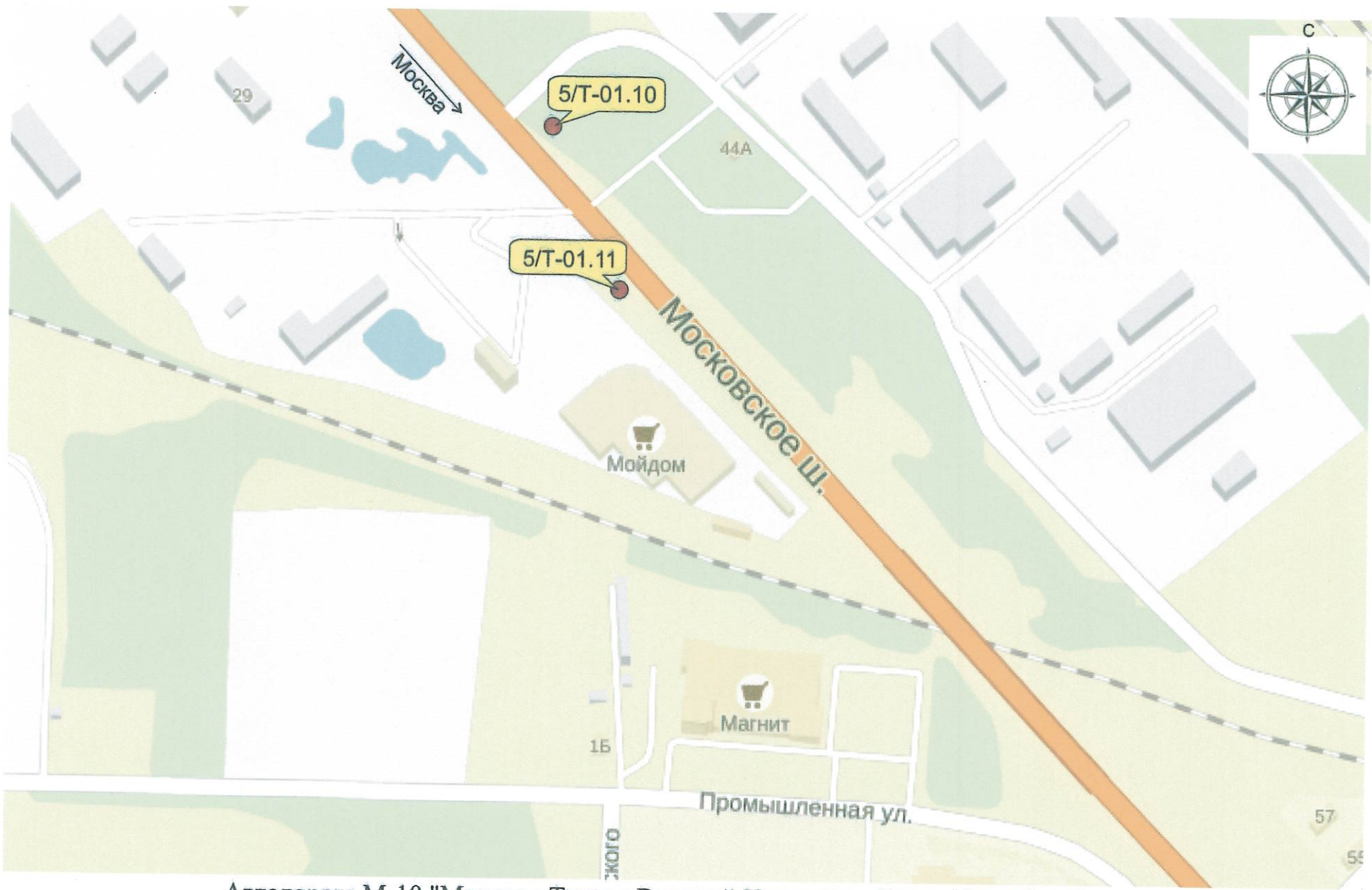


Автодорога М-10 "Москва - Тверь - Великий Новгород - Санкт-Петербург"
г.Тосно

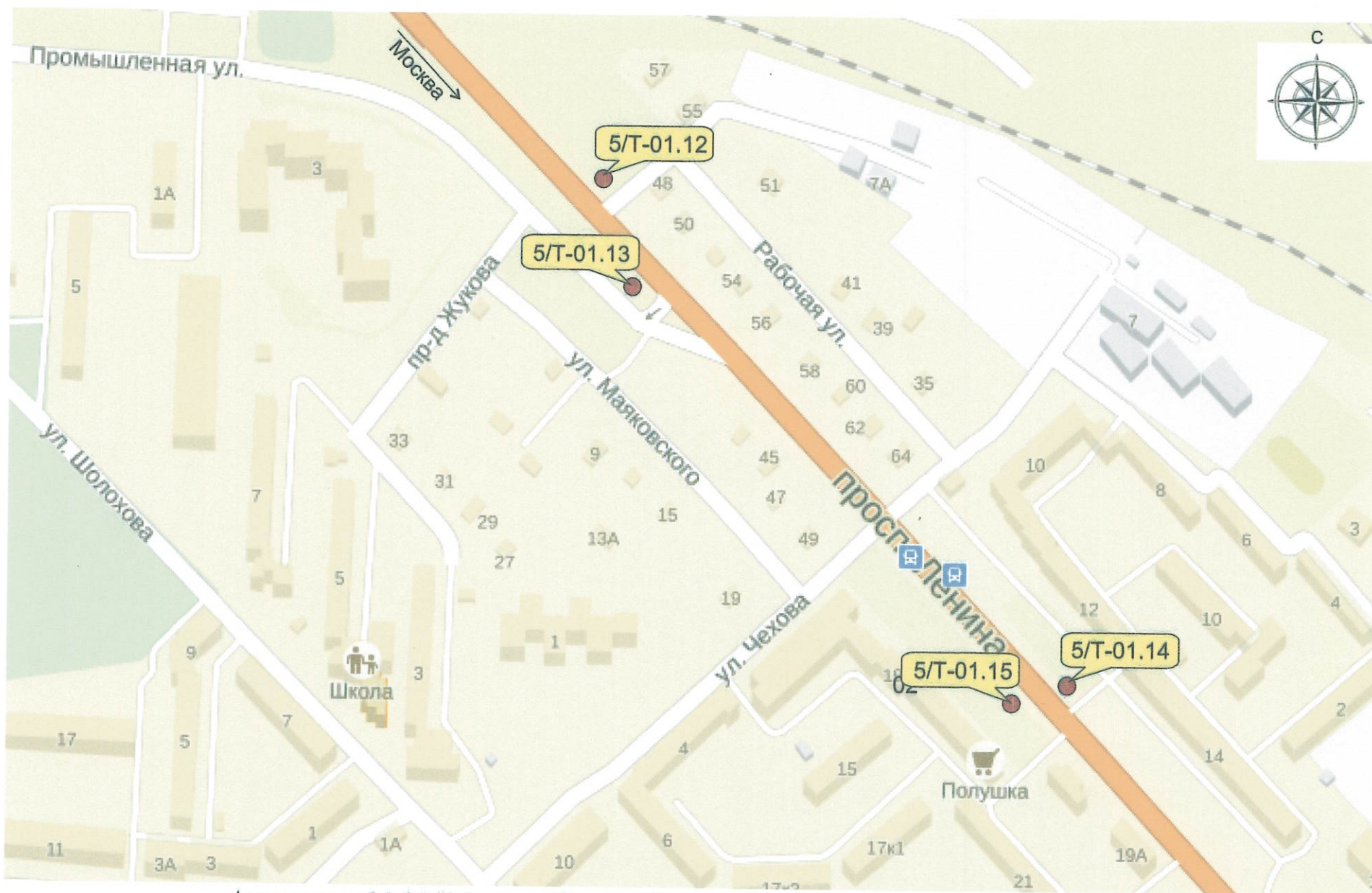


Автодорога М-10 "Москва - Тверь - Великий Новгород - Санкт-Петербург"
г.Тосно

16

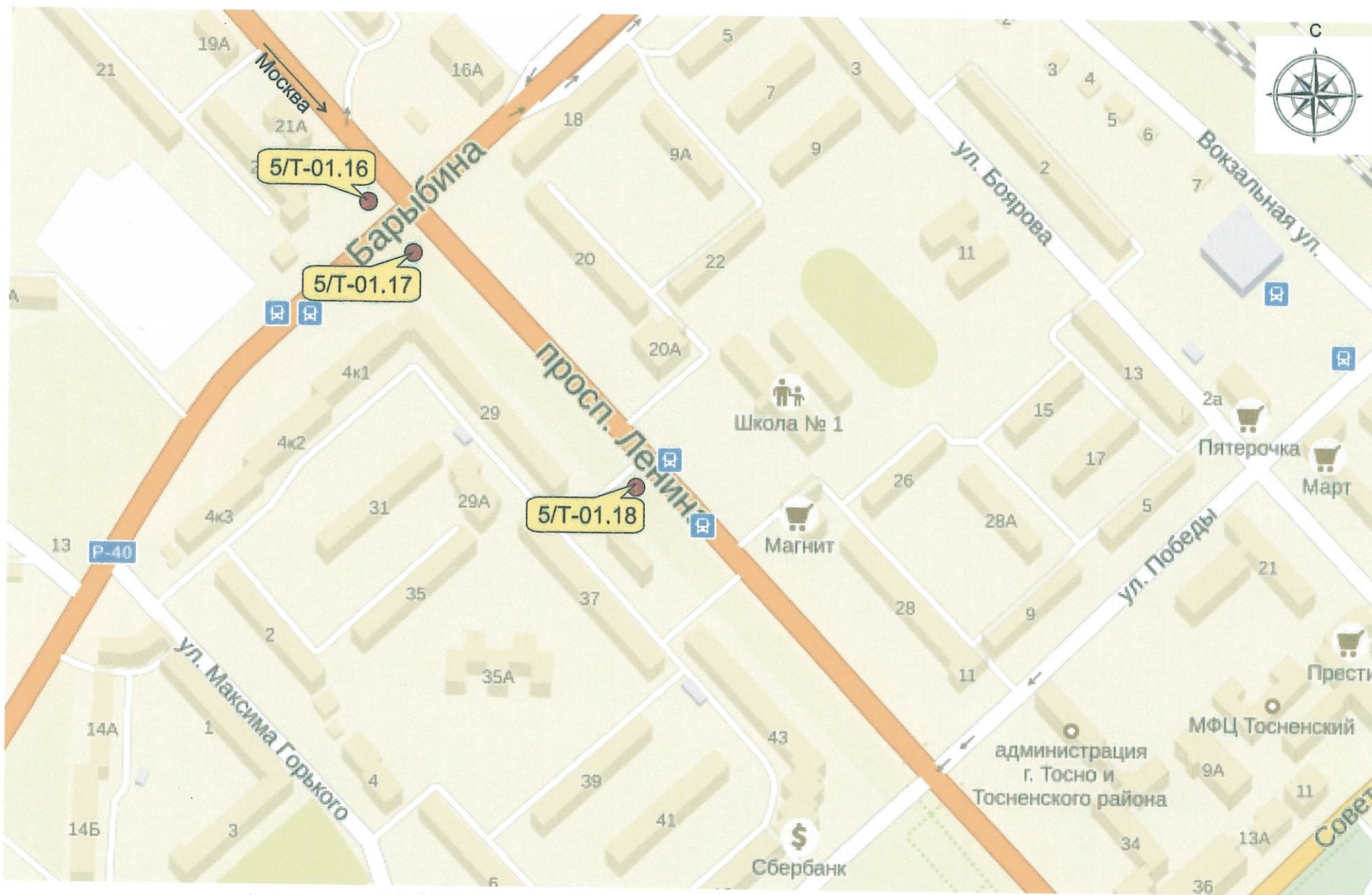


Автодорога М-10 "Москва - Тверь - Великий Новгород - Санкт-Петербург"
г.Тосно

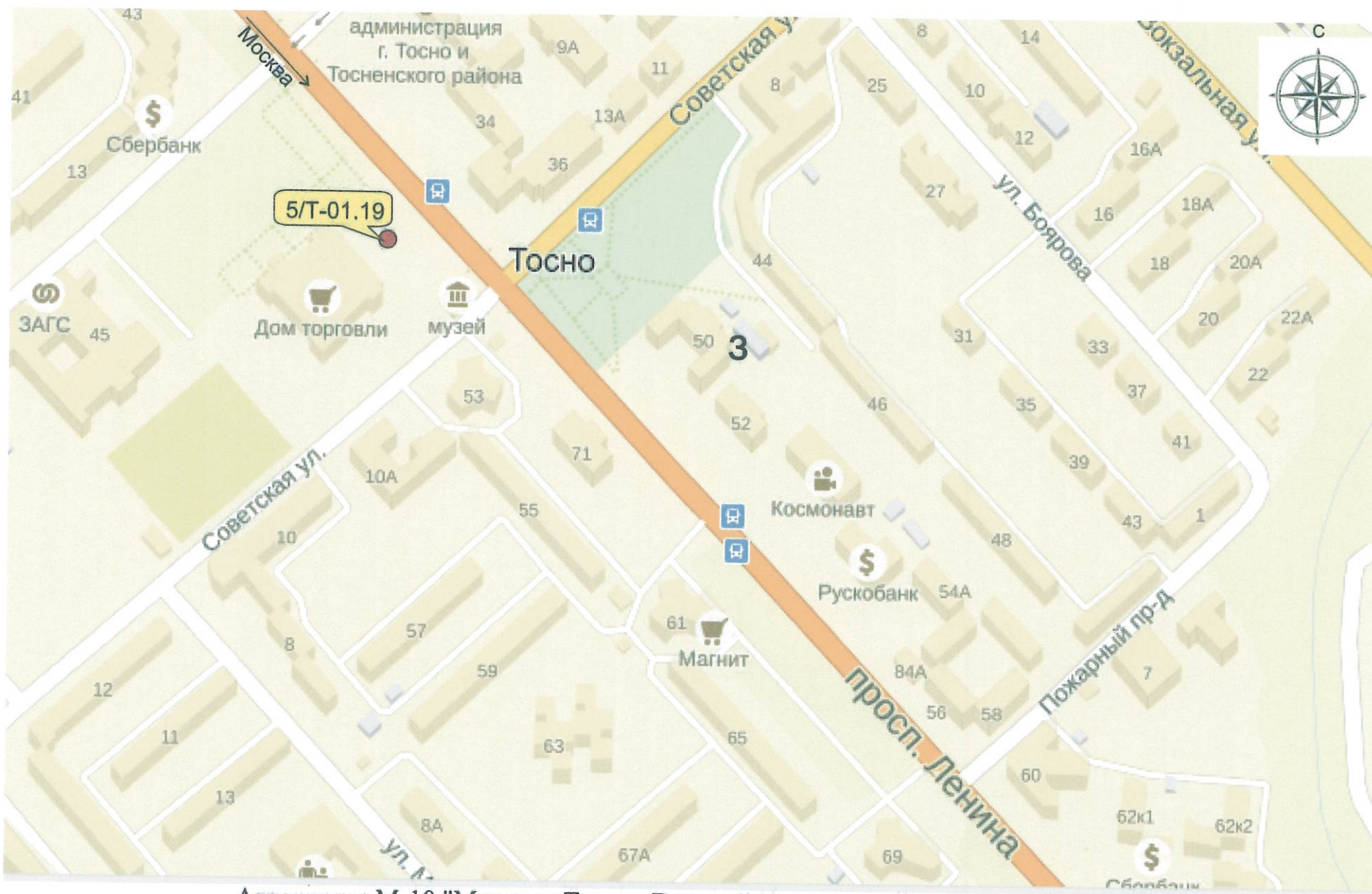


Автодорога М-10 "Москва - Тверь - Великий Новгород - Санкт-Петербург"
г.Тосно

84

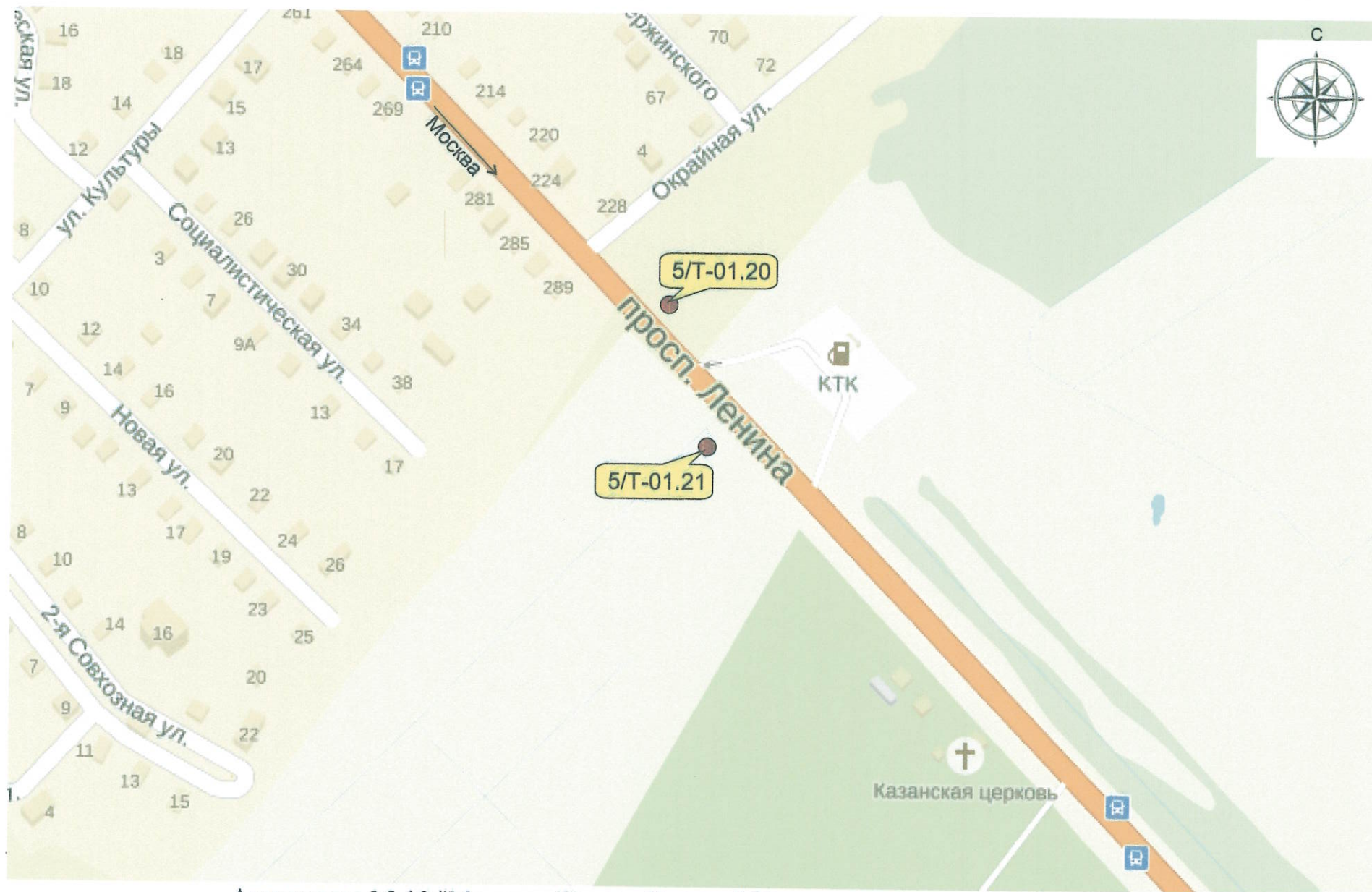


Автодорога М-10 "Москва - Тверь - Великий Новгород - Санкт-Петербург"
г.Тосно

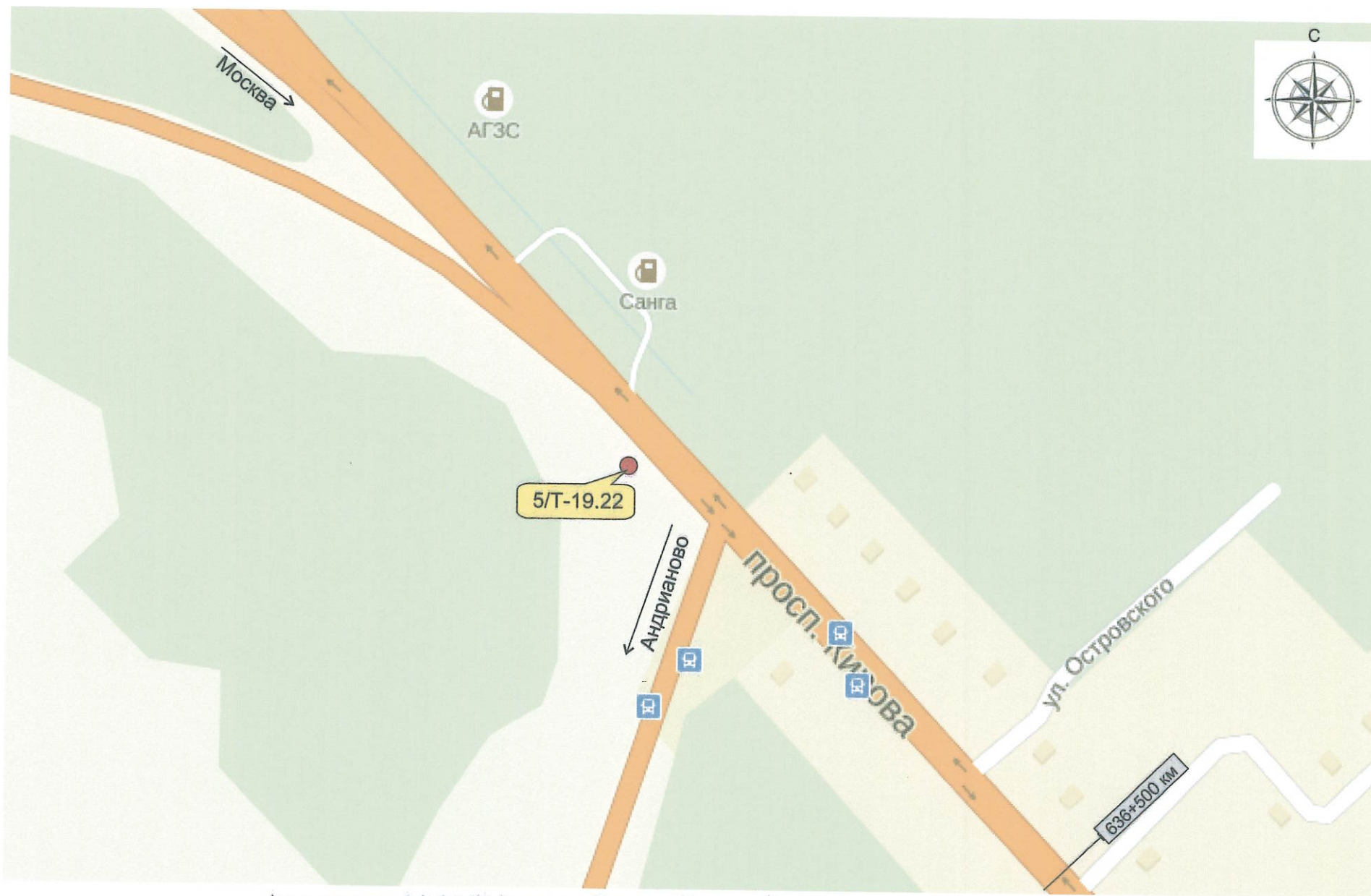


Автодорога М-10 "Москва - Тверь - Великий Новгород - Санкт-Петербург"
г.Тосно

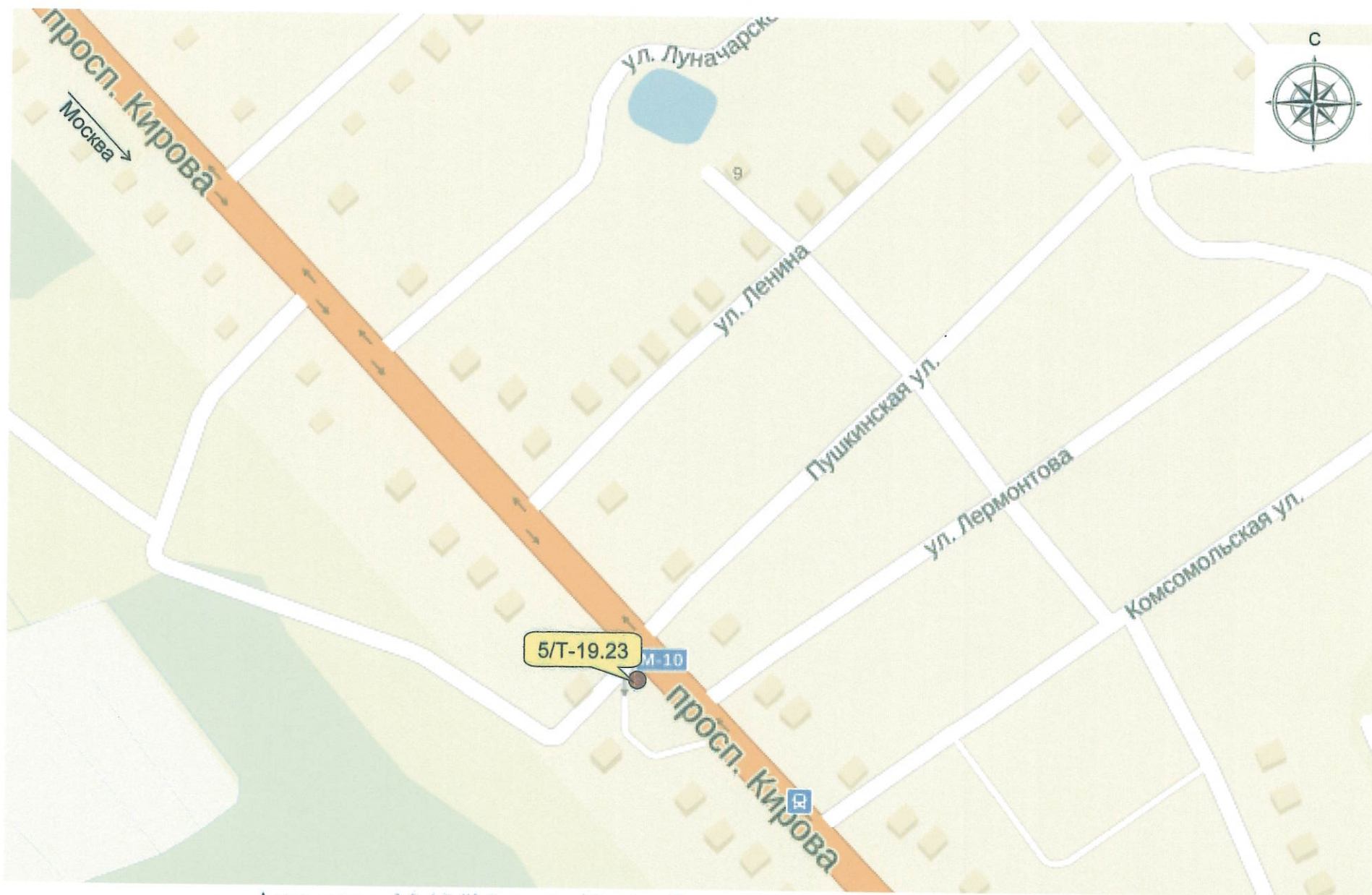
50



Автодорога М-10 "Москва - Тверь - Великий Новгород - Санкт-Петербург"
г.Тосно

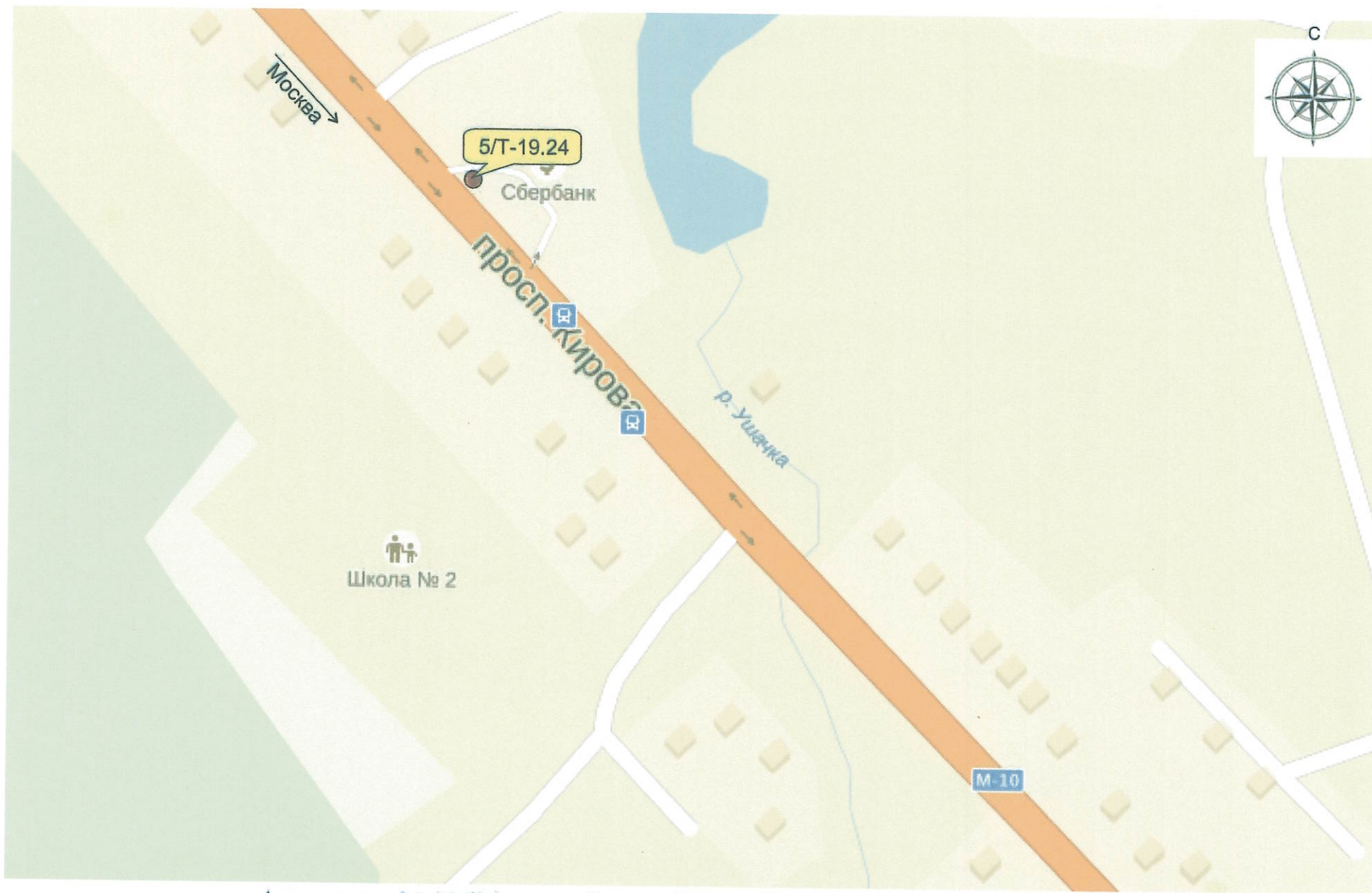


Автодорога М-10 "Москва - Тверь - Великий Новгород - Санкт-Петербург"
д. Ушаки



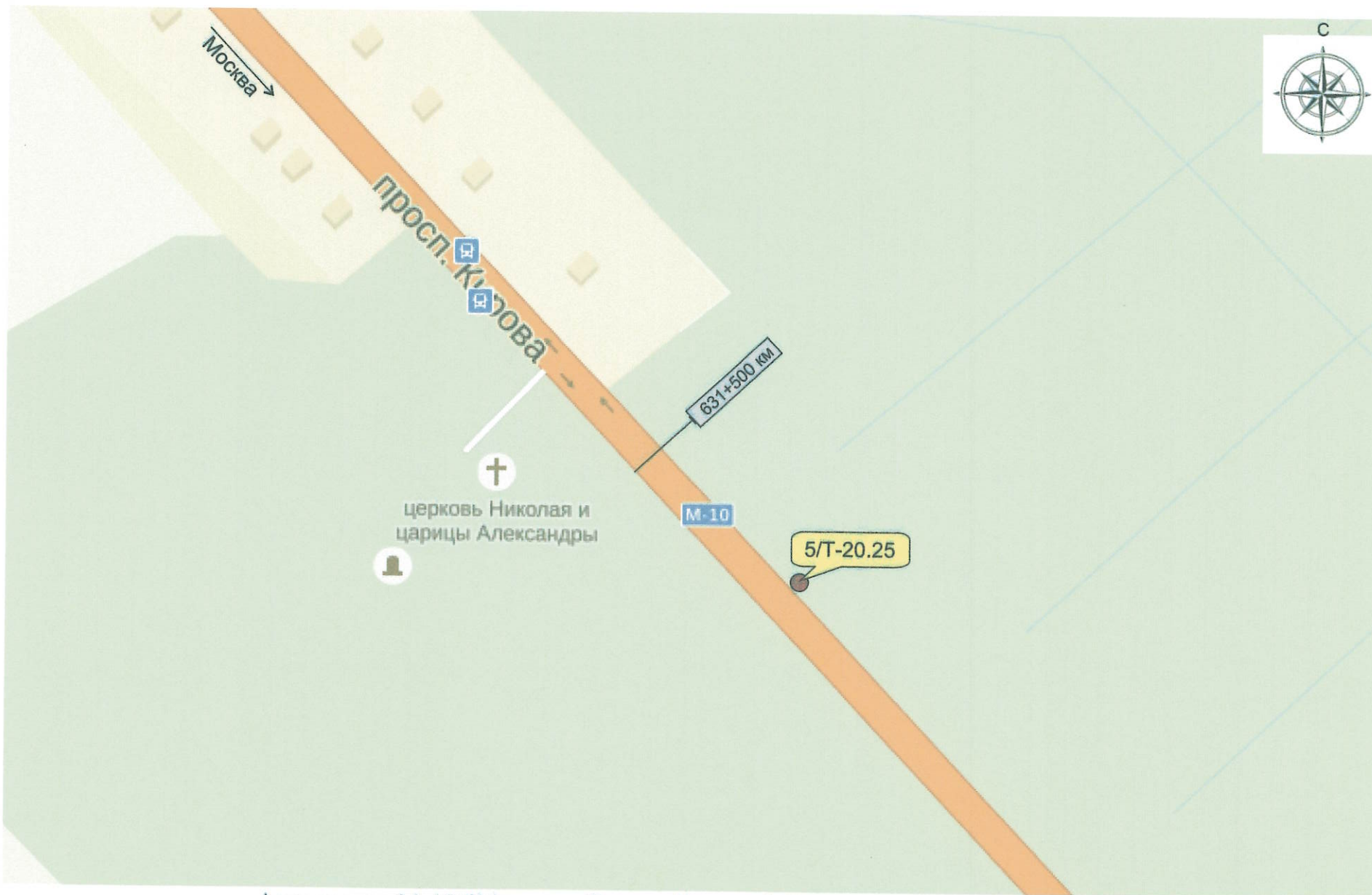
Автодорога М-10 "Москва - Тверь - Великий Новгород - Санкт-Петербург"
д. Ушаки

PS



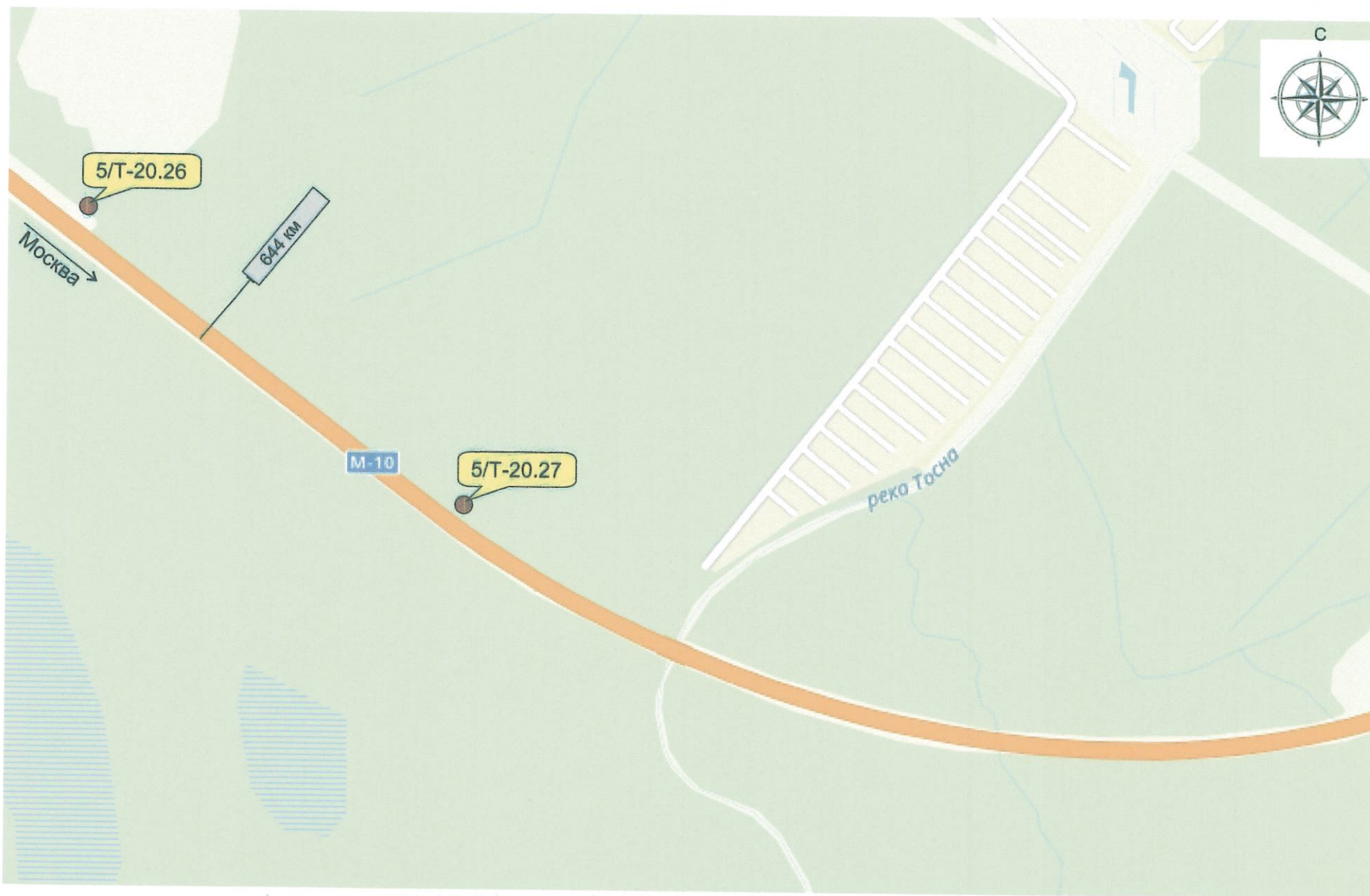
Автодорога М-10 "Москва - Тверь - Великий Новгород - Санкт-Петербург"
д. Ушаки

54



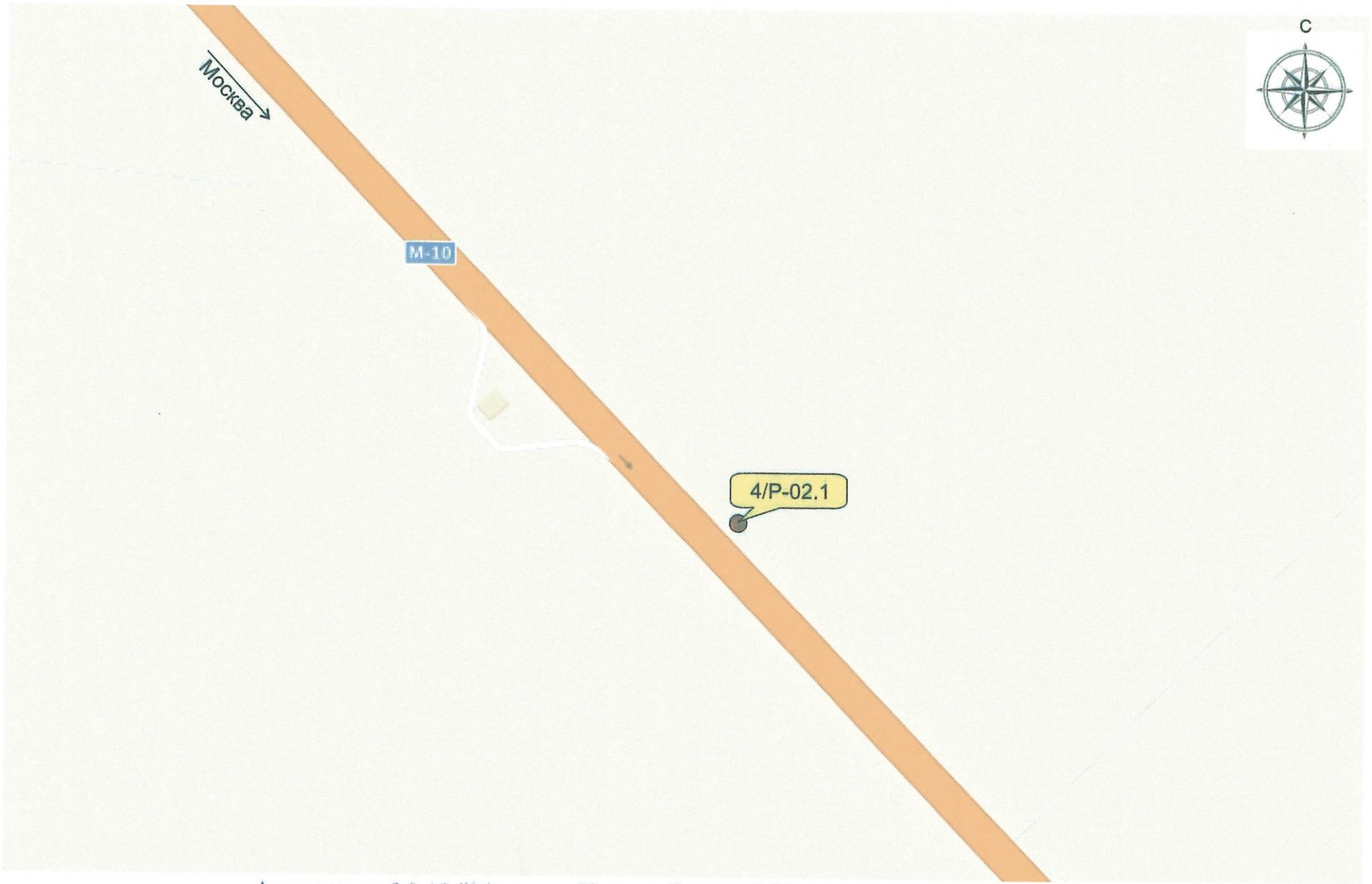
Автодорога М-10 "Москва - Тверь - Великий Новгород - Санкт-Петербург"
631-632 км (д.Ушаки)

55



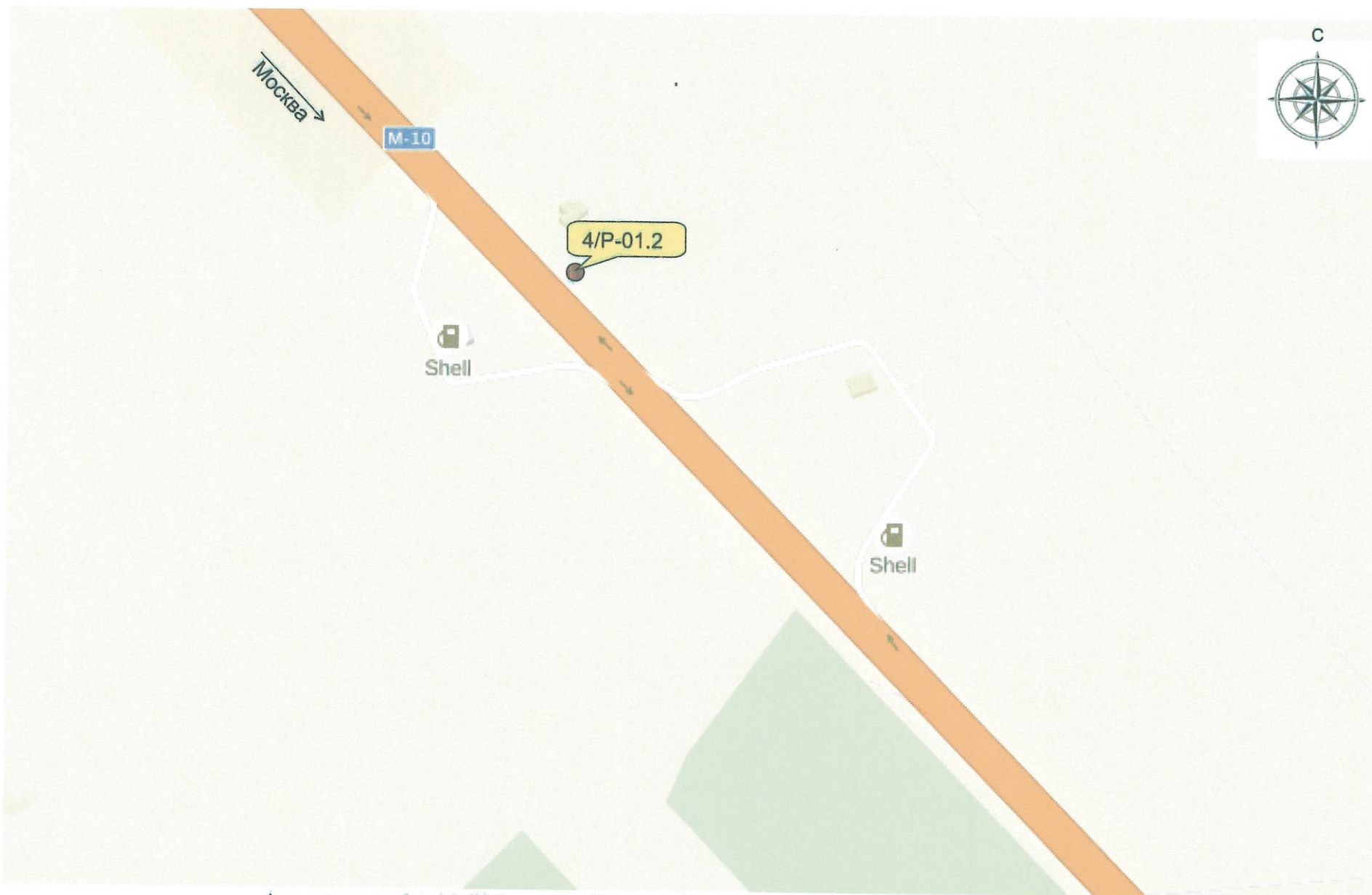
Автодорога М-10 "Москва - Тверь - Великий Новгород - Санкт-Петербург"
643-644 км (объездная автодорога вокруг г.Тосно)

25



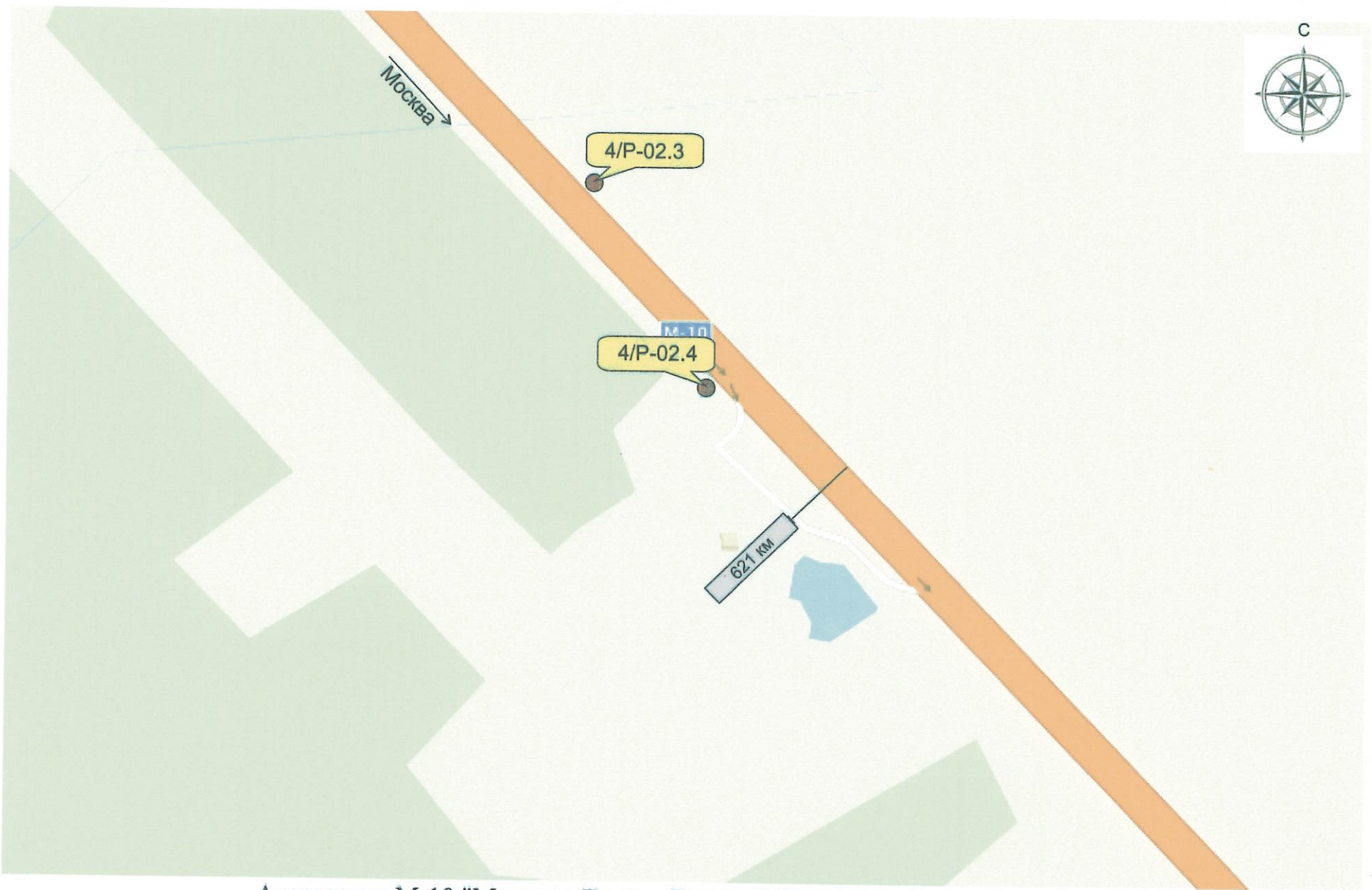
Автодорога М-10 "Москва - Тверь - Великий Новгород - Санкт-Петербург"
626 км (п.Рябово)

57

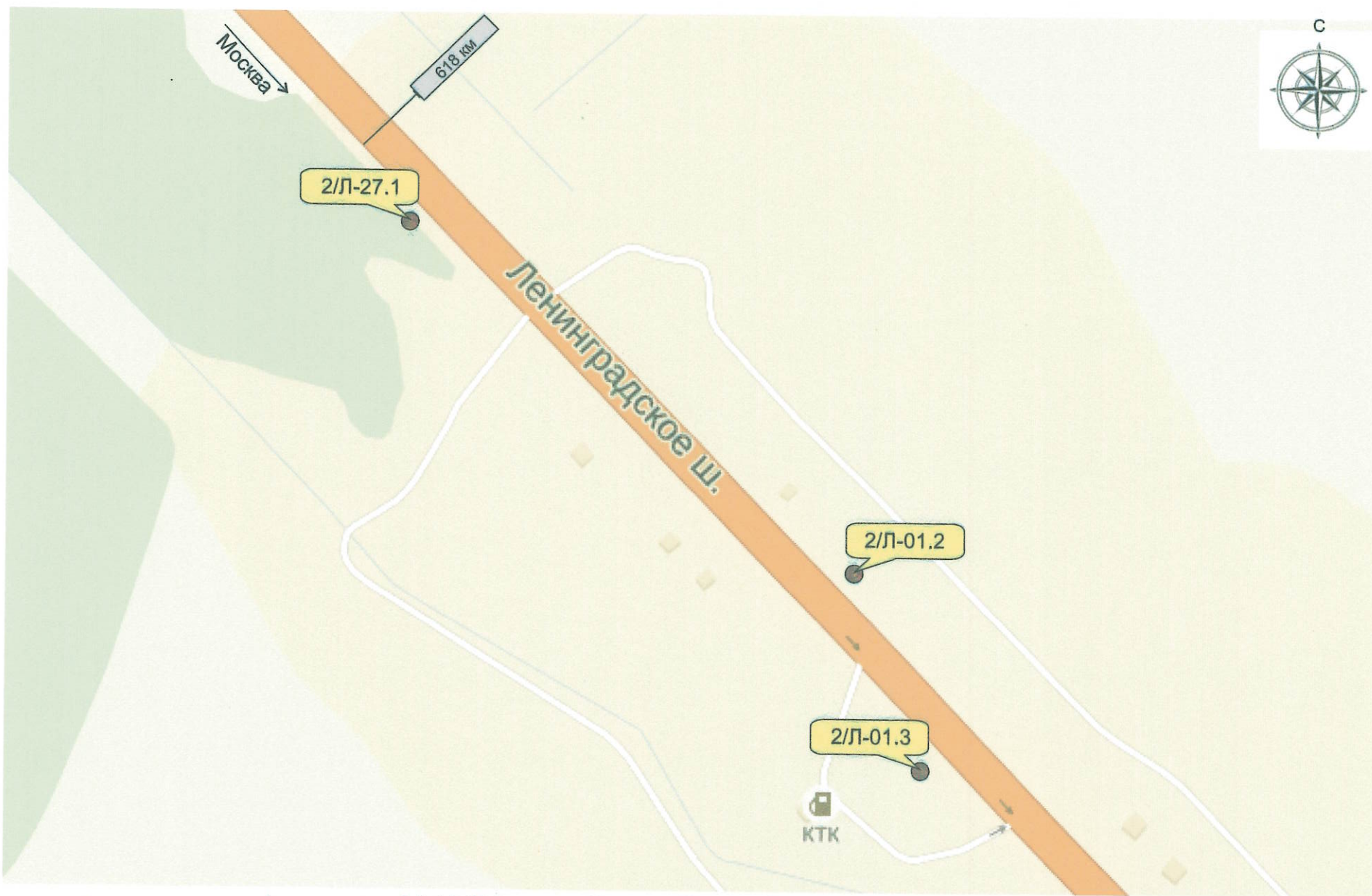


Автодорога М-10 "Москва - Тверь - Великий Новгород - Санкт-Петербург"
п.Рябово

4/5



Автодорога М-10 "Москва - Тверь - Великий Новгород - Санкт-Петербург"
621 км (п.Рябово)



Автодорога М-10 "Москва - Тверь - Великий Новгород - Санкт-Петербург"
618 км (г.Любань)

61

5/Т-01.7



45 г.Тосно, Московское ш, д 9г, направление на Москву, 30м после поворота к СТО «Корд»

5/Т-01.8




46 г.Тосно, Московское ш., у д. 36

5/Т-01.9



47 Тосно, Московское ш., у д. 29

5/Т-01.10



48 Тосно-2, Московское ш., у д. 44



5/Т-01.11

49 г.Тосно, Московское ш., у д. 33



5/Т-01.12

50 г.Тосно, Московское ш., поворот на ул. Рабочую




5/Т-01.13

51 г.Тосно, Московское ш., поворот на ул. Промышленную



5/Т-01.14

52 г. Тосно, пр. Ленина, д.10




5/Т-01.15

53 Тосно, пр. Ленина, д.19



5/Т-01.16

54 г.Тосно, пр. Ленина, д.27



5/Т-01.17

55 г. Тосно, пр. Ленина, 29



5/Т-01.18

56 г. Тосно, пр. Ленина, 37

5/Т-01.19



57 г. Тосно, пр. Ленина, 47

5/Т-01.20



58 г. Тосно, между поворотом на ул. Окрайную и выездом с АЗА «КТК»

5/Т-01.21



59 г. Тосно, пр. Ленина, 115 м после д. 289, в сторону Москвы

5/Т-19.22



60 Д. Ушаки, пр. Кирова, направление на Москву, 60м перед поворотом на Андрианово

5/Т-19.23



61 д. Ушаки, пр. Кирова, д.232 а (у кафе «Пирамида»)

5/Т-19.24



62 д. Ушаки, пр. Кирова, 111

5/Т-20.25



63 Автодорога Москва-Санкт-Петербург 631км+280м ПС

5/Т-20.26



64 Автодорога Москва-Санкт-Петербург 644км+455м ПС



5/Т-20.27

65 Автодорога Москва-Санкт-Петербург 643км+140м ПС



4/Р-02.1

66 Автодорога Москва-Санкт-Петербург 625км+700м ПС



4/Р-01.2

67 П. Рябово, Московское ш., 175, с правой стороны от подъезда к кафе, 621км+881м ПС



4/Р-02.3

68 Автодорога Москва-Санкт-Петербург, перед въездом на АЗС «Шелл», 621км+250м ПС

4/Р-02.4



69

Автодорога Москва-Санкт-Петербург, пред въездом на стоянку у кафе «Вдали от жен», 621+152 км ЛС

2/Л-27.1



70

Автодорога Москва-Санкт-Петербург, перед въездом в г.Любань со стороны СПб, 617км+920м ЛС

2/Л-01.2



71

г. Любань, Ленинградское ш., вблизи д. 121в, 617км+630м ПС

2/Л-01.3



72

г.Любань, Ленинградское ш., у АЗС Coil, 617+505 км ЛС


2/Л-01.4



73

г. Любань, Ленинградское ш., проезд на пер. Кима 2а,

2/Л-27.5



75

г. Любань, Московское ш., у д. 50

2/Л-01.5



74

г. Любань Московское ш., у д. 26

11/ТР-13.1



76

Автодорога Москва-Санкт-Петербург, д. Померанье, 50 м до въезда в дер. Со стороны Москвы, 608км+150м ПС

10/ТЛ-04.13



13 Д. Ям-Ижора
Автодорога Москва-Санкт-Петербург 671км+967м ПС

Handwritten blue scribble

10/ТЛ-05.14



14 Автодорога Москва-Санкт-Петербург 671км+822м ЛС

Handwritten blue scribble

10/ТЛ-05.15



15 Автодорога Москва-Санкт-Петербург 671км+550м ПС

10/ТЛ-05.16



16 Автодорога Москва-Санкт-Петербург 671км+190м ЛС

Handwritten blue scribble

10/ТЛ-05.17



17 Автодорога Москва-Санкт-Петербург 671км+150м ПС

10/ТЛ-05.18



18 Автодорога Москва-Санкт-Петербург 670км+950м ПС

10/ТЛ-05.19



19 Автодорога Москва-Санкт-Петербург 670км+950м ЛС

10/ТЛ-05.20



20 Автодорога Москва-Санкт-Петербург 670км+450м ПС

10/ТЛ-05.21



21 Автодорога Москва-Санкт-Петербург 670км+273м ЛС

10/ТЛ-05.21



22 Автодорога Москва-Санкт-Петербург 669км+645м ЛС

10/ТЛ-05.23



23 Автодорога Москва-Санкт-Петербург 669+105 км ЛС

10/ТЛ-05.24



24 Автодорога Москва-Санкт-Петербург 668+700 км ЛС

10/ТЛ-05.25



25 Автодорога Москва-Санкт-Петербург 668+300 км ЛС

10/ТЛ-05.26



26 Автодорога Москва-Санкт-Петербург 667+980 км ЛС

1/КБ-05.1



27 Автодорога Москва-Санкт-Петербург 667+450 км ЛС

1/КБ-05.2



28 Автодорога Москва-Санкт-Петербург 667+300 км ПС

11/ТР-01.2



77 Д. Трубников Бор, Автодорога Москва-Санкт-Петербург. 250м до поворота к кафе «Харчевня»
601км+400м ПС

11/ТР-05.3



78 Пос. Бабино, Московское ш, поворот на ул. Дачную
(подъезд к ж/д ст. Бабино-2) 595км+305м ПС