

Приложение
к постановлению администрации
муниципального образования
Тосненский район
Ленинградской области

от _____ № _____

СХЕМА
размещения рекламных конструкций
на территории муниципального образования Тосненский район
Ленинградской области
(том 2)

Согласовано

Председатель Комитета по печати и связям
с общественностью Ленинградской области

«29» ноября 2017 г.



Н.Н. Шелудько

СОДЕРЖАНИЕ

1. Типы и виды рекламных конструкций.....	3
2. Требования к установке рекламных конструкций.....	8
3. Классификатор номеров рекламных конструкций.....	9
4. Красноборское городское поселение.....	17
5. Любанское городское поселение.....	28
6. Никольское городское поселение.....	39
7. Тосненское городское поселение	60
8. Ульяновское городское поселение	79
9. Федоровское городское поселение	90
10. Форносовское городское поселение.....	121
11. Тельмановское сельское поселение	130
12. Нурминское сельское поселение.....	160
13. Шапкинское сельское поселение	165

I. Типы и виды рекламных конструкций

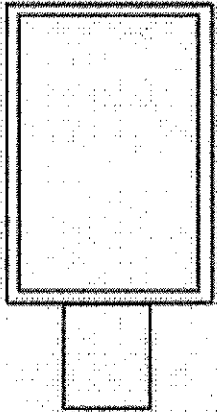

1.1. На местах, определенных настоящей схемой, допускаются к установке рекламные конструкции следующих типов:

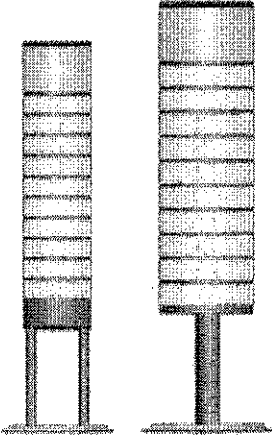

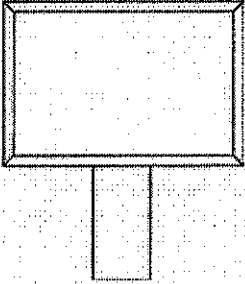

- отдельно стоящие рекламные конструкции, размещаемые на земельных участках;
- рекламные конструкции, присоединяемые к объектам недвижимости (зданиям, сооружениям);
- рекламные конструкции, присоединяемые к объектам благоустройства городской инфраструктуры.

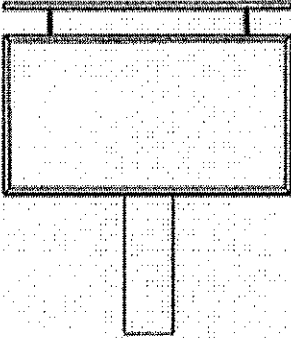
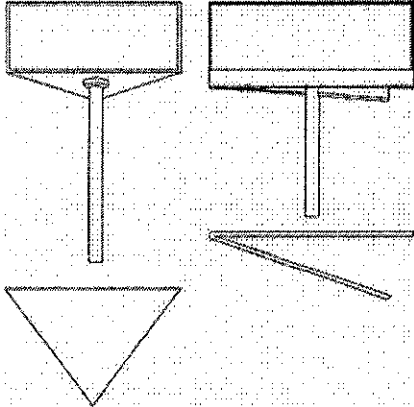
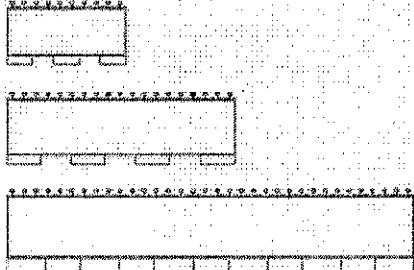

1.2. Применяемые технологии демонстрации рекламы подразделяются на:

- неподвижное рекламное поле;
- динамическое рекламное поле (изображения, демонстрируемые на электронных носителях, роллерных системах или системах поворотных панелей – призматронов).

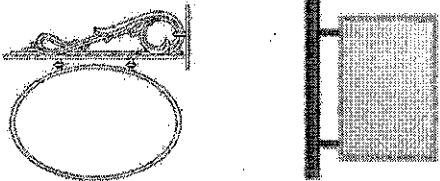

1.3. Отдельно стоящие рекламные конструкции

№ п/п	Наименование и характеристики рекламных конструкций	Графическое изображение рекламных конструкций
1	2	3
1.	<p>Сити-формат - рекламная конструкция малого формата с двумя информационными полями, располагаемая на тротуаре или на прилегающем к тротуару газоне. Размер одного информационного поля рекламной конструкции составляет 1,2 x 1,8 м</p>	
2.	<p>Тумба - рекламная конструкция, имеющая внешние поверхности для размещения информации и состоящая из фундамента, каркаса и информационных полей (от одного до трех) размерами 1,2 x 1,8 м или 1,4 x 3,0 м. Тумба может быть совмещена с киоском розничной торговли и не являться его конструктивной частью (тумба-киоск)</p>	

3.	<p>Стела - рекламная конструкция, имеющая внешние поверхности для размещения информации и состоящая из фундамента, каркаса и одного или нескольких рекламных полей различной формы.</p>	
4.	<p>Пилон – рекламная конструкция в виде двустороннего короба прямоугольной формы, состоящий из каркаса и наружных панелей с информационными полями. Максимальный размер информационного поля не должен превышать 1,4 x 5,6 м. Пилоны служат для указания местоположения и маршрутного ориентирования</p>	
5.	<p>Ситиборд - рекламная конструкция, имеющая одну или две поверхности для размещения информации и состоящая из фундамента, каркаса и информационного поля размером 3,7 x 2,7 м</p>	
6.	<p>Дисплей (светодиодный экран) - рекламная конструкция, состоящая из фундамента, каркаса и одного информационного поля площадью не более 60 кв. м, представляющего собой конструктивно единую плоскость, состоящую из полноцветных газоразрядных панелей, электроламп и/или иных электрических устройств, предназначенная для трансляции информации, в том числе в динамичном режиме</p>	



7.	<p>Билборд - рекламная конструкция крупного формата, имеющая внешние поверхности для размещения информации и состоящая из фундамента, каркаса и двух информационных полей (стандартные размеры информационного поля 6,0 x 3,0 м или 9,0 x 4,0 м)</p>	
8.	<p>Суперсайт - рекламная конструкция крупного формата, имеющая внешние поверхности для размещения информации и состоящая из фундамента, каркаса и двух или трех информационных полей (стандартные размеры информационного поля 12,0 x 5,0 м или 9,0 x 18,0 м)</p>	
9.	<p>Мегаборд - рекламная конструкция крупного формата, состоящая из фундамента, каркаса и информационного поля (одного или нескольких), общей площадью не более 450 кв. м</p>	
10.	<p>Индивидуальная (нестандартные) рекламные конструкции, выполненные по индивидуальным проектам, в том числе проекционные установки, объемно-пространственные конструкции</p>	<p>Рисунок не приводится</p>
11.	<p>Флагшток - отдельно стоящая рекламная конструкция, состоящая из фундамента, вертикальной стойки и мягкого полотнища. Площадь информационного поля флага определяется площадью двух сторон его полотнища. Флагштоки могут быть объединены в флаговые композиции.</p>	

1.4. Рекламные конструкции, присоединяемые к объектам недвижимости (зданиям, сооружениям)

№ п/п	Наименование и характеристики рекламных конструкций	Графическое изображение рекламных конструкций
1	2	3
1.	<p>Панель-кронштейн (Консоль) световой или не световой – односторонняя или двухсторонняя рекламная конструкция, которая имеет каркас и располагается перпендикулярно к опоре (стене здания или сооружения)</p>	
2.	<p>Крышная установка - рекламная конструкция, устанавливаемая на крышу здания, сооружения.</p> <p>Крышная установка в виде отдельных букв Крышная установка в виде логотипов Крышная установка в виде плоской панели</p>	
3.	<p>Светодиодный экран – светодиодная поверхность любой формы, размера и разрешения, расположенная на фасаде здания</p>	<p>Рисунок не приводится</p>
4.	<p>Бегущая строка – одноцветное или многоцветное электрическое устройство, предназначенное для отображения текстовой и графической информации, расположенное на фасаде здания или в витрине</p>	<p>Рисунок не приводится</p>
5.	<p>Лайтбокс – рекламный световой короб, передняя панель которого полупрозрачна и изготовлена из акрилового стекла, задняя панель выполняет конструктивную функцию, расположенный на фасаде здания или в витрине</p>	<p>Рисунок не приводится</p>
6.	<p>Настенное (брандмауэрное) панно – рекламная конструкция крупного формата, присоединяемая к зданиям, размещаемая исключительно на глухой плоскости фасада, не имеющего</p>	<p>Рисунок не приводится</p>

	оконных проемов, витрин, архитектурных деталей, декоративного оформления. Состоит из элементов крепления к стене, каркаса и информационного поля. Площадь информационного поля настенного (брандмауэрного) панно определяется габаритами каркаса рекламной конструкции и совпадает с габаритами архитектурных членений фасада здания.	
7.	Строительная сетка – временная рекламная конструкция в виде изображения на сетке, ограждающей объекты строительства	Рисунок не приводится

1.5. Рекламные конструкции на объектах благоустройства городской инфраструктуры

№ п/п	Наименование и характеристики рекламных конструкций	Графическое изображение рекламных конструкций
1	2	3
1.	Лайтпостер ПОГТ - рекламная конструкция, совмещенная с павильоном ожидания городского пассажирского транспорта. Размер одного информационного поля рекламной конструкции составляет 1,2 x 1,8 м	
2.	Панель-кронштейн (Консоль) световой или не световой – односторонняя или двухсторонняя рекламная конструкция, которая имеет каркас и располагается перпендикулярно к опоре (электрической опоре, собственной опоре)	

1.6. Не допускается размещение типов и видов рекламных конструкций, не предусмотренных настоящей схемой.

II. Требования к установке рекламных конструкций.

2.1 Особенности установки отдельно стоящих рекламных конструкций.

2.1.1. Установка рекламной конструкции в пределах полосы отвода, придорожной полосы автодорог общего пользования производится в соответствии с действующими отраслевыми техническими регламентами, с требованиями нормативных актов по безопасности движения транспорта.

2.1.2. При установке рекламной конструкции на объектах железнодорожного транспорта необходимо соблюдать требования технологических схем работы этих объектов, не создавать угрозы для движения подвижного состава и не препятствовать перемещению пассажиров.

2.1.3. При выполнении работ по монтажу и обслуживанию средств наружной рекламы должны быть соблюдены требования по обеспечению безопасности дорожного движения в местах производства дорожных работ.

2.1.4. Установка рекламных конструкций с заглублением фундамента производится в соответствии с техническими условиями инженерно-технических служб, эксплуатирующих подземные коммуникации.

2.1.5. Предприятия и организации, выполняющие работы по монтажу рекламных конструкций, обязаны соблюдать действующие нормы и правила производства работ.

2.1.6. Производство земляных работ по установке фундаментов рекламных конструкций должно быть согласовано с инженерно-техническими службами в целях обеспечения сохранности подземных коммуникаций.

2.1.7. Фундаменты, отдельно стоящих рекламных конструкций, должны быть заглублены на 15-20 см ниже уровня земли более чем на 5 см. Допускается размещение выступающих более чем на 5 см фундаментов опор на тротуаре при наличии бортового камня или дорожных ограждений, если это не препятствует движению пешеходов и уборке улиц.

2.2. Установка и эксплуатация рекламных конструкций не допускается:

2.2.1 в границах коридора безопасности;

2.2.2 на одной опоре с дорожными знаками и светофорами;

2.2.3 на железнодорожных переездах, под путепроводами;

2.2.4 над проезжей частью;

2.2.5 на дорожных ограждениях и направляющих устройствах;

2.2.6 на подпорных стенах, деревьях, не являющихся частью дорожной инфраструктуры, и других природных объектах.

2.2.7 на земельных участках, предназначенных для индивидуального жилищного строительства (кроме коттеджных поселков, дачных некоммерческих партнерств (СНТ), садоводческих некоммерческих товариществ (СНТ), объединений, рекламирующих собственные услуги);

2.2.8 на объектах, являющихся памятниками культурного наследия (федерального, регионального, местного значений), а также вновь выявленных, храмах и иных культовых сооружениях;

2.2.9 на территориях кладбищ;

2.2.10 на ограждениях вдоль автодорог общего пользования;

2.2.11 на подземных инженерных сетях, в пределах их охранных зон;

2.2.12 непосредственно под проводами сетей электроснабжения;

2.2.13 на территориях, используемых для цветочного оформления города;

2.2.14 на тротуарах, если после их установки ширина прохода для пешеходов, а также для осуществления механизированной уборки составит менее 2 метров.

III. Классификатор номеров рекламных конструкций

Номер рекламной конструкции:

1/КБ-01.1, где:

1 – порядковый номер поселения

КБ – обозначение поселения

01 – порядковый номер населенного пункта, автодороги в составе поселения

1 – порядковый номер рекламной конструкции в составе поселения

Порядковый номер поселения	Обозначение поселения	Наименование поселения	Наименование населенного пункта, автодороги	Порядковый номер насел.пункта, автодороги
1	2	3	4	5
1	КБ	Красноборское городское поселение	Красный Бор, городской поселок	01
			Мишкино, деревня	02
			Поркузи, деревня	03
			Феклистово, деревня	04
			Автодорога М-10 "Москва - Тверь - Великий Новгород - Санкт-Петербург"	05
			Автодорога "Ям-Ижора-Никольское"	06
			Автодорога "Тельмана - Красный Бор"	07
2	Л	Любанское городское поселение	Любань, город	01
			Болотница, деревня	02
			Большое Переходное, деревня	03
			Бородулино, деревня	04
			Васькины Нивы, деревня	05
			Вериговщина, деревня	06
			Заволожье, деревня	07

Ивановское, деревня	08
Ильинский Погост, деревня	09
Кирково, деревня	10
Коркино, деревня	11
Костуя, деревня	12
Красная Дача, поселок	13
Липки, деревня	14
Любань, поселок	15
Майзит, хутор	16
Малое Переходное, деревня	17
Новинка, деревня	18
Обуховец, поселок	19
Пельгора, деревня	20
Попрудка, деревня	21
Рамцы, деревня	22
Русская Волжа, деревня	23
Сельцо, поселок	24
Сустье-Конец, деревня	25
Ямок, деревня	26
Автодорога М-10 "Москва - Тверь - Великий Новгород - Санкт-Петербург"	27
Автодорога Павлово-Мга- Шапки-Любань-Оредеж- Луга	28
Автодорога на Сельцо	29
Автодорога Подъезд к г. Любань	30

			Автомародора Подъезд к ст. Любань от а/д Подъезд к г. Любань	31
3	Н	Никольское городское поселение	Никольское, город	01
			Гладкое, поселок	02
			Пустынка, деревня	03
			Пустынька, поселок при железнодорожной станции	04
			Автомародора "Ям-Ижора-Никольское"	05
			Автомародора "Ульяновка – Отрадное"	06
			Автомародора А-120 "Санкт-Петербургское южное полукольцо"	07
			Автомародора Подъезд к п. Гладкое	08
4	Р	Рябовское городское поселение	Рябово, городской поселок	01
			Автомародора М-10 "Москва - Тверь - Великий Новгород - Санкт-Петербург"	02
			Автомародора Подъезд к ст.Рябово	03
5	Т	Тосненское городское поселение	Тосно, город	01
			Авати, деревня	02
			Андрианово, деревня	03
			Георгиевское, деревня	04
			Горка, деревня	05
			Гутчево, деревня	06
			Еглизи, деревня	07
			Жары, деревня	08
			Красный Латыш, деревня	09
			Мельница, деревня	10

			Новолисино, деревня	11
			Примерное, деревня	12
			Рублёво, деревня	13
			Сидорово, деревня	14
			Строение, поселок	15
			Тарасово, деревня	16
			Усадище, деревня	17
			Ушаки, поселок	18
			Ушаки, село	19
			Автодорога М-10 "Москва - Тверь - Великий Новгород - Санкт-Петербург"	20
			Прямой ход (Автодорога М-10 "Москва - Тверь - Великий Новгород - Санкт-Петербург")	21
			Автодорога А-120 "Санкт-Петербургское южное полукольцо"	22
			Автодорога Кемполово – Выра – Тосно - Шапки	23
			Автодорога Поги-Новолисино	24
			Автодорога на Андрианово	25
6	У	Ульяновское городское поселение	Ульяновка, городской поселок	01
			Автодорога М-10 "Москва - Тверь - Великий Новгород - Санкт-Петербург"	02
			Автодорога Подъезд к ст. Саблино	03
			Автодорога "Ульяновка – Оградное"	04
			Автодорога А-120 "Санкт-Петербургское южное полукольцо"	05
7	Ф	Форносовское городское поселение	Форносово, городской поселок	01

			Кайболово, деревня	02
			Куньголово, деревня	03
			Мыза, деревня	04
			Новая, деревня	05
			Новолисино, деревня	06
			Поги, деревня	07
			Рамболово, деревня	08
			Рынделево, деревня	09
			Шумба, деревня	10
			Автодорога А-120 "Санкт-Петербургское южное полукольцо"	11
			Автодорога Павловск-Косые Мосты	12
			Автодорога Поги - Новолисино	13
			Автодорога Подъезд к п/з Форносово	14
8	ЛС	Лисинское сельское поселение	Лисино-Корпус, поселок	01
			Верхние Сютти, кордон	02
			Гришкино, деревня	03
			Гуммолово, деревня	04
			Дубовик, деревня	05
			Ёглино, деревня	06
			Зверинец, кордон	07
			Каменка, деревня	08
			Кастенская, поселок при железнодорожной станции	09
			Конечки, деревня	10
			Малиновка, кордон	11

			Машино, деревня	12
			Нижние Сютти, кордон	13
			Пери, кордон	14
			Радофинниково, поселок	15
			Турово, деревня	16
			Федосьино, деревня	17
			Автодорога Павловск-Косые Мосты	18
			Автодорога Кемполово – Выра – Тосно - Шапки	19
			Автодорога Лисино-Корпус – Радофинниково	20
			Автодорога Подъезд п.Лисино-Корпус	21
9	НР	Нурминское сельское поселение	Нурма, деревня	01
			Горки, деревня	02
			Жоржино, деревня	03
			Автодорога Кемполово – Выра – Тосно - Шапки	04
			Автодорога на Нечеперь	05
			Автодорога Подъезд к д. Кюльвия	06
10	ТЛ	Тельмановское сельское поселение	Тельмана, поселок	01
			Войскорово, поселок	02
			Пионер, деревня	03
			Ям-Ижора, деревня	04
			Автодорога М-10 "Москва - Тверь - Великий Новгород - Санкт-Петербург"	05
			Автодорога Подъезд к п. Войскорово	06
			Автодорога Тельмана – Красный Бор	07

			Автодорога Подъезд к г. Колпино	08
			Автодорога Подъезд к д. Федоровское от автодороги М-10 «Москва - Тверь - Великий Новгород - Санкт-Петербург»	09
11	ТР	Трубникоборское сельское поселение	Трубников Бор, деревня	01
			Александровка, деревня	02
			Апраксин Бор, деревня	03
			Бабино, деревня	04
			Бабино, поселок	05
			Бабинская Лука, деревня	06
			Большая Горка, деревня	07
			Большая Куность, деревня	08
			Вороний Остров, деревня	09
			Дроздово, деревня	10
			Керамик, поселок	11
			Коколаврик, деревня	12
			Померанье, деревня	13
			Ручьи, деревня	14
			Черемная Гора, деревня	15
			Чудской Бор, деревня	16
			Автодорога М-10 "Москва - Тверь - Великий Новгород - Санкт-Петербург"	17
12	ФД	Фёдоровское городское поселение	Фёдоровское, городской поселок	01
			Аннолово, деревня	02
			Глинка, деревня	03

			Ладога, деревня	04
			Автодорога Павловск - Косые Мосты	05
			Автодорога Подъезд к д. Федоровское от Автодороги М-10 "Москва - Тверь - Великий Новгород - Санкт- Петербург"	06
13	Ш	Шапкинское сельское поселение	Шапки, поселок	01
			Белоголово, деревня	02
			Ерзуново, деревня	03
			Надино, деревня	04
			Сиголово, деревня	05
			Староселье, деревня	06
			Автодорога Кемполово – Выра – Тосно - Шапки	07
			Автодорога Павлово – Мга – Шапки - Любань – Оредеж - Луга	08

Схема размещения рекламных конструкций на территории
муниципального образования Тосненский район Ленинградской области

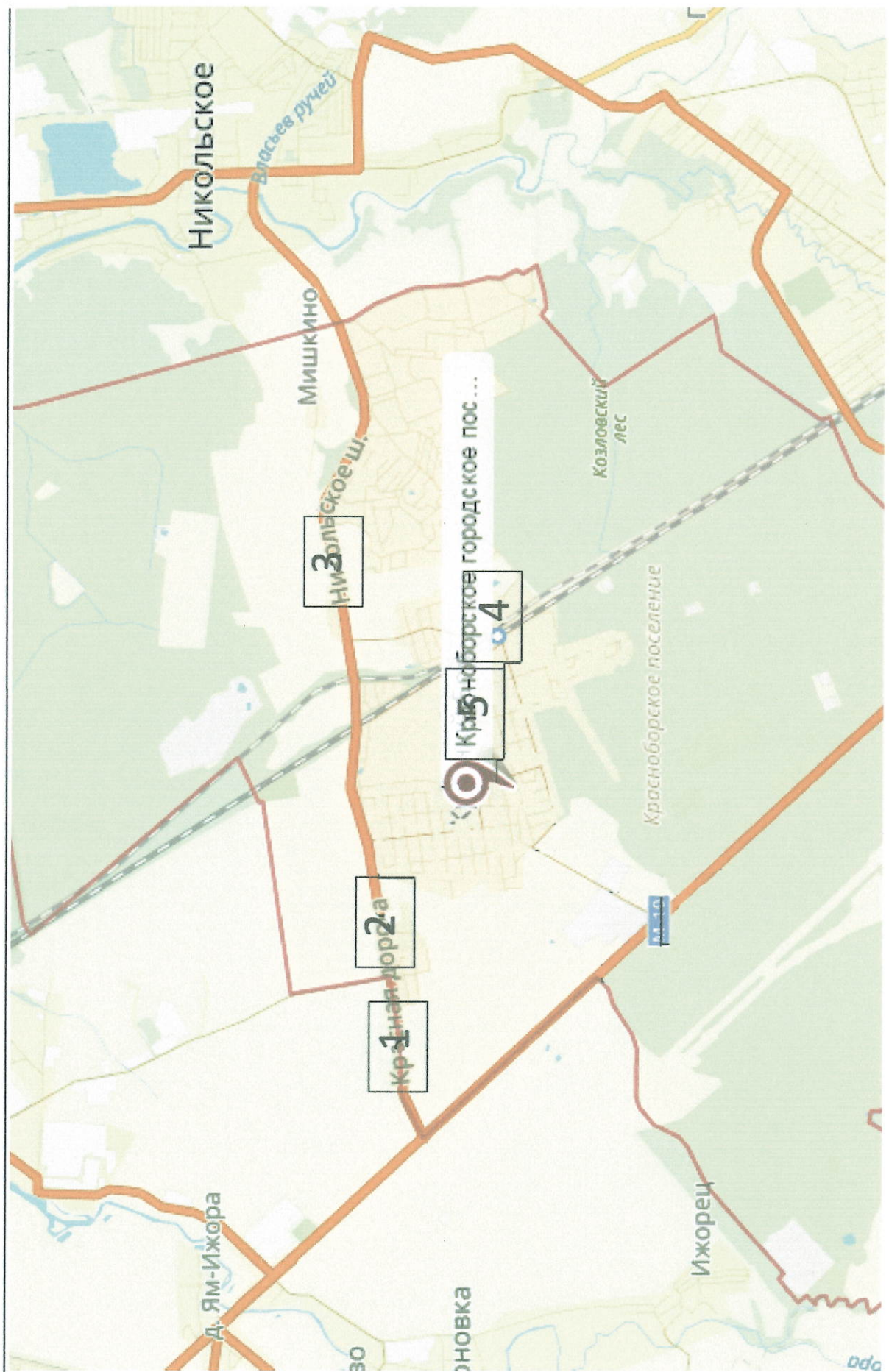
Красноборское городское поселение

№ пп	Место размещения рекламной конструкции					Площадь информации на мастионных полях	Вид рекламной конструкции	Тип рекламной конструкции	Технические характеристики	
	Номер РК в альбоме схем размещения	Населенный пункт	Наименование улицы, магистрали	Номер дома, километраж	Вид имущества, кадастровый номер					Сторона на
1	2	3	4	5	6	7	8	9	10	11
КРАСНОБОРСКОЕ ГОРОДСКОЕ ПОСЕЛЕНИЕ										
1	КБ-06.1	Автомобильная дорога	Ям-Ижора-Никольское	0 + 350м	47:26:0220001:184 частная собственность	ПС	36	Билборд	отдельно стоящий щит на земельном участке	3х6 двухсторонний
2	КБ-06.2	Автомобильная дорога	Ям-Ижора-Никольское	0 + 950 м	47:26:0220001:183 частная собственность	ПС	36	Билборд	отдельно стоящий щит на земельном участке	3х6 двухсторонний
3	КБ-01.3	г. п. Красный Бор	Автомобильная дорога Ям-Ижора-Никольское (поворот к промзоне "Марковка")	2км + 120м	земли государственной собственности неразграниченно о права	ПС	36	Билборд	отдельно стоящий щит на земельном участке	3х6 двухсторонний
4	КБ-06.4	Автомобильная дорога	Ям-Ижора-Никольское	6км	47:26:0221001:13 частная собственность	ПС	36	Билборд	отдельно стоящий щит на земельном участке	3х6 двухсторонний

5	КБ-01.5	г.п.Красный Бор	перекресток ул. Бадаевской и пр. Ленина	между пр.Ленина и ж/д ограждением	земли государственной собственности неразгораниченног о права	ПС	4,32	Сити-формат	отдельно стоящая конструкция на земельном участке	1,2*1,8 двухсторонний
6	КБ-01.6	г.п.Красный Бор	Привокзальная площадь	зеленая зона у пруда	земли государственной собственности неразгораниченног о права	ПС	4,32	Сити-формат	отдельно стоящая конструкция на земельном участке	1,2*1,8 двухсторонний
7	КБ-01.7	г.п.Красный Бор	Угол ул.Культуры(нечетная сторона) и ул. Парковой (четная сторона) , около стадиона	УД.41	земли государственной собственности неразгораниченног о права	ЛС	4,32	Сити-формат	отдельно стоящая конструкция на земельном участке	1,2*1,8 двухсторонний
8	КБ-01.8	г.п.Красный Бор	ул. Парковая ,у входа на стадион	напротив д. 15	земли государственной собственности неразгораниченног о права	ПС	4,32	Сити-формат	отдельно стоящая конструкция на земельном участке	1,2*1,8 двухсторонний

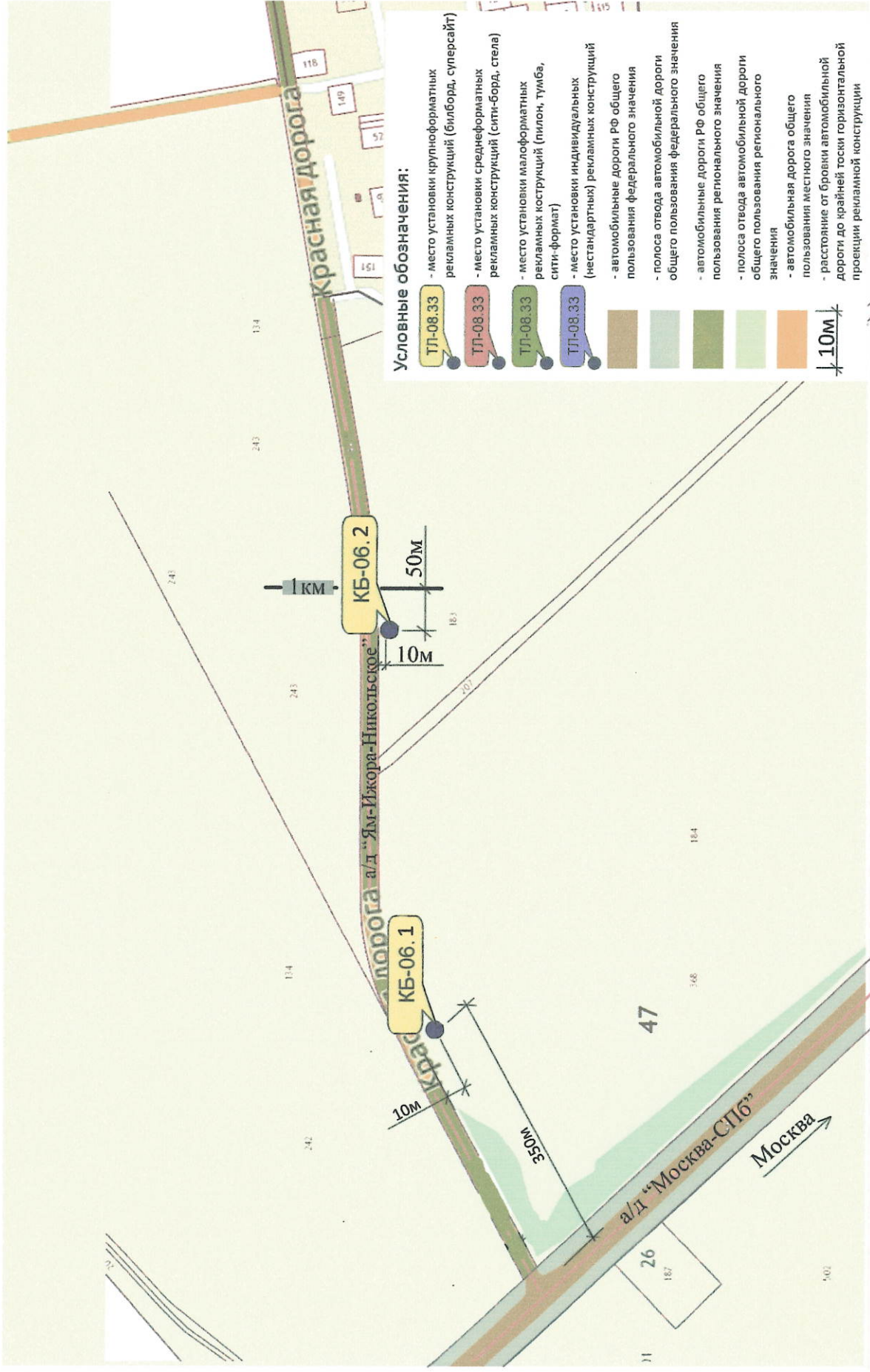


Расположение листов на карте Красноборского городского поселения



Красноборское городское поселение

Автодорога Ям-Ижора - Никольское, (1 км)



Автодорога Ям-Ижора - Никольское, 2км + 120м (перекресток к промзоне "Марковка") ПС



Автодорога Ям-Ижора - Никольское, (6 км)



Условные обозначения:

- ТЛ-08.33 - место установки крупноформатных рекламных конструкций (билборд, суперсайт)
- ТЛ-08.33 - место установки среднеформатных рекламных конструкций (сити-борд, стена)
- ТЛ-08.33 - место установки малоформатных рекламных конструкций (пилон, тумба, сити-формат)
- ТЛ-08.33 - место установки индивидуальных (нестандартных) рекламных конструкций
- автомобильные дороги РФ общего пользования федерального значения
- полоса отвода автомобильной дороги общего пользования федерального значения
- автомобильные дороги РФ общего пользования регионального значения
- полоса отвода автомобильной дороги общего пользования регионального значения
- автомобильная дорога общего пользования местного значения
- расстояние от бортики автомобильной дороги до крайней точки горизонтальной проекции рекламной конструкции

10М



Условные обозначения:

- ТЛ-08.33** - место установки крупноформатных рекламных конструкций (билборд, суперсайт)
- ТЛ-08.33** - место установки среднеформатных рекламных конструкций (сити-борд, стена)
- ТЛ-08.33** - место установки малоформатных рекламных конструкций (пилон, тумба, сити-формат)
- ТЛ-08.33** - место установки индивидуальных (нестандартных) рекламных конструкций
- автомобильные дороги РФ общего пользования федерального значения
- полоса отвода автомобильной дороги общего пользования федерального значения
- автомобильные дороги РФ общего пользования регионального значения
- полоса отвода автомобильной дороги общего пользования регионального значения
- автомобильная дорога общего пользования местного значения
- расстояние от бровки автомобильной дороги до крайней точки горизонтальной проекции рекламной конструкции




г.п Красный Бор, ул. Культуры




Условные обозначения:


- ТЛ-08.33 - место установки крупноформатных рекламных конструкций (билборд, суперсайт)
- ТЛ-08.33 - место установки среднеформатных рекламных конструкций (сити-борд, стена)
- ТЛ-08.33 - место установки малоформатных рекламных конструкций (пилон, тумба, сити-формат)
- ТЛ-08.33 - место установки индивидуальных (нестандартных) рекламных конструкций
- автомобильные дороги РФ общего пользования федерального значения
- полоса отвода автомобильной дороги общего пользования федерального значения
- автомобильные дороги РФ общего пользования регионального значения
- полоса отвода автомобильной дороги общего пользования регионального значения
- автомобильная дорога общего пользования местного значения
- расстояние от бортики автомобильной дороги до крайней точки горизонтальной проекции рекламной конструкции


10М

КБ-06.1		<p>1</p> <p>Автодорога Ям-Ижора-Никольское 0км +350м, П С</p>
---------	--	--

КБ-06.2		<p>2</p> <p>Автодорога Ям-Ижора-Никольское 0 км + 950 м, П С</p>
---------	---	---

КБ-01.3		<p>3</p> <p>Автодорога Ям-Ижора- Никольское 2км + 120м ПС (перекресток к промзоне "Марковка")</p>
---------	--	--


КБ-06.4		<p>4</p> <p>Автодорога Ям-Ижора- Никольское 6км П С</p>
---------	---	--



КБ-01.5

г.п. Красный Бор, перекресток ул.Бадаевской и пр. Ленина,(между пр. Ленина и ж/д ограждением)

5



КБ-01.6

г.п. Красный Бор, Привокзальная площадь,(зеленая зона у пруда)

6



КБ-01.7

г.п. Красный Бор, угол ул. Культуры и ул. Парковой около стадиона, у д. 41

7



КБ-01.8

г.п. Красный Бор, ул. Парковая ,у входа на стадион, напротив д. 15

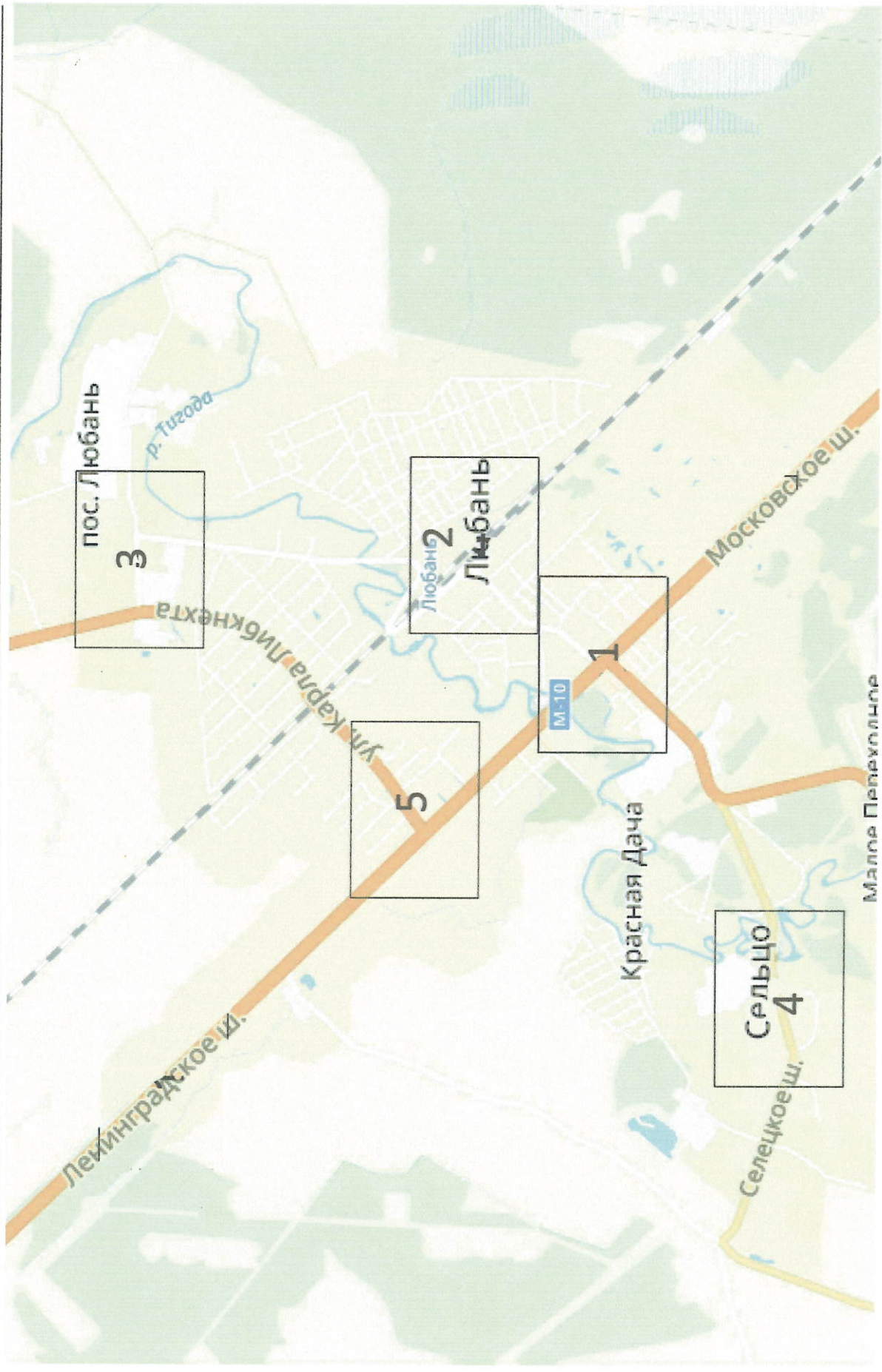
8

Любанское городское поселение

№ пп	Место размещения рекламной конструкции						Площадь информационных полей	Вид рекламной конструкции	Тип рекламной конструкции	Технические характеристики
	Номер РК в альбоме схем размещения	Населенный пункт	Наименование улицы, магистрали	Номер дома, километраж	Вид имущества, кадастровый номер	Сторона				
1	2	3	4	5	6	7	8	9	10	11
Любанское городское поселение										
1	Л-01.1	г. Любань	ул. Ленина	У д.34	земли неразграниченной государственной собственности	ПС	4.32	Сити- формат	отдельно стоящая конструкция на земельном участке	1,2х1,8 двухсторонний
2	Л-01.2	г. Любань	ул. Ленина	У д.22	земли неразграниченной государственной собственности	ПС	4.32	Сити- формат	отдельно стоящая конструкция на земельном участке	1,2х1,8 двухсторонний
3	Л-15.3	г. Любань	ул. Карла Либкнехта, автодорога " Павлово-Мга- Шапки-Любань- Оредеж-Луга"	2 км + 100 м	земли неразграниченной государственной собственности	ПС	19.98	Ситиборд	отдельно стоящий щит на земельном участке	2,7х3,7 двухсторонний

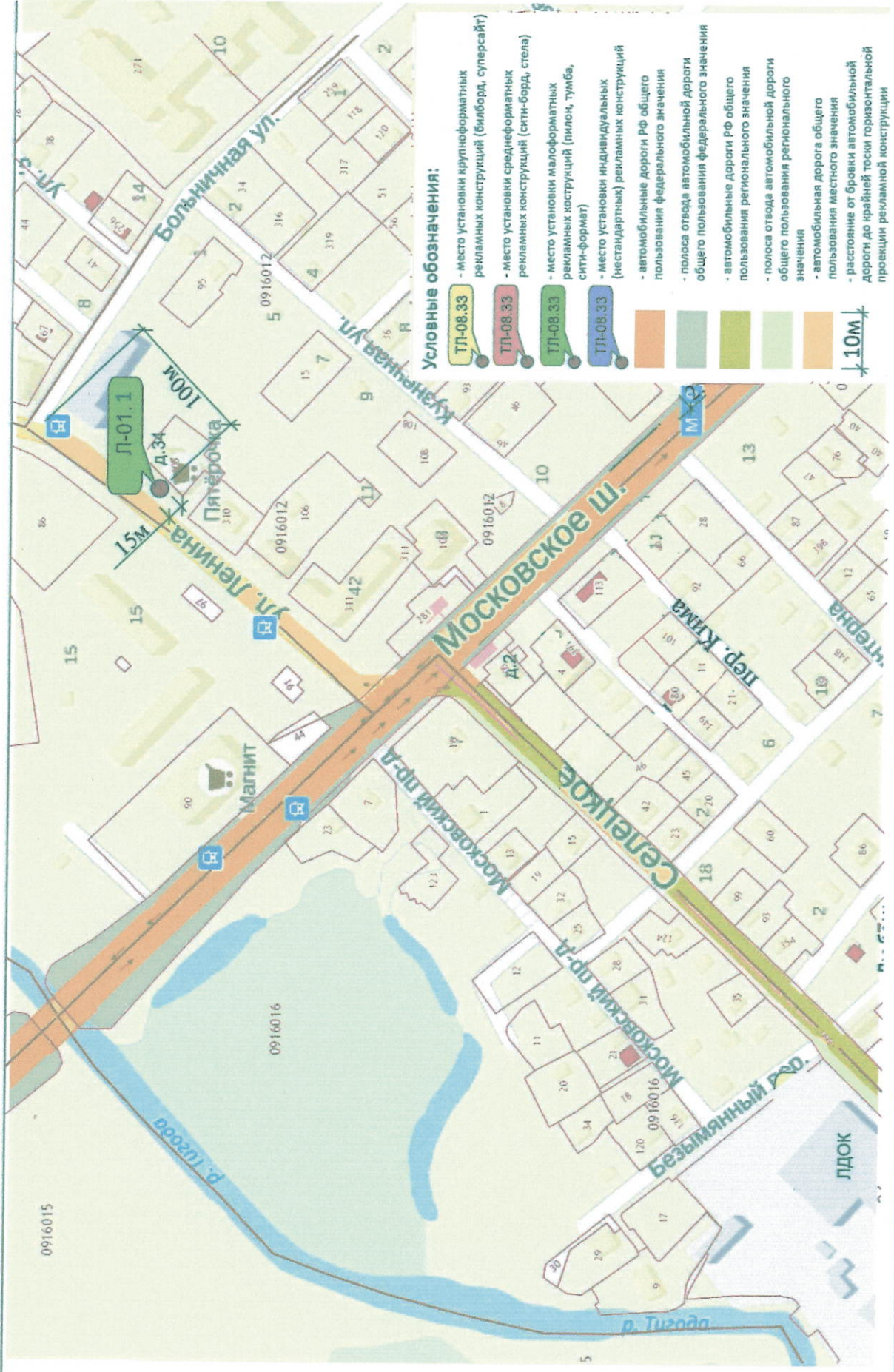
4	Л-15.4	п. Любань	пр. Мельникова	У д. 7	земли неограниченной государственной собственности	ПС	4.32	Сити- формат	отдельно стоящая конструкция на земельном участке	1,2х1,8 двухсторонний
5	Л-24.5	п. Сельцо	Селецкое шоссе	У д. 17	земли неограниченной государственной собственности	ПС	4.32	Сити- формат	отдельно стоящая конструкция на земельном участке	1,2х1,8 двухсторонний
6	Л-14.6	дер. Липки	Автоморога "Павлово- Мга- Шапки- Любань- Оредеж- Луга", перед поворотом на дер. Рамцы	7 км + 850 м	земли неограниченной государственной собственности	ЛС	19.98	Ситиборд	отдельно стоящий щит на земельном участке	2,7х3,7 двухсторонний

Расположение листов на карте Любанского городского поселения

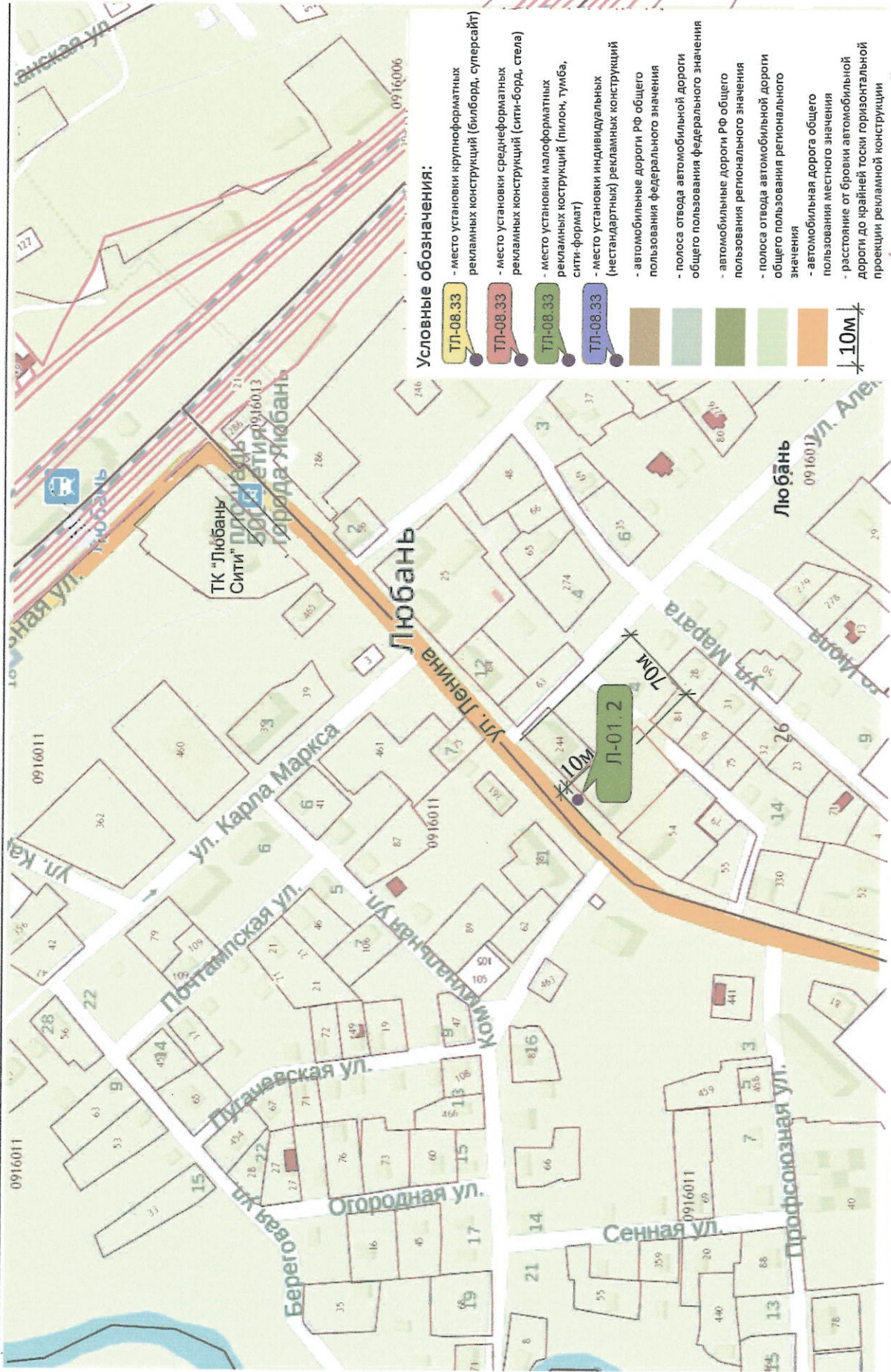




г. Любань, Московское шоссе

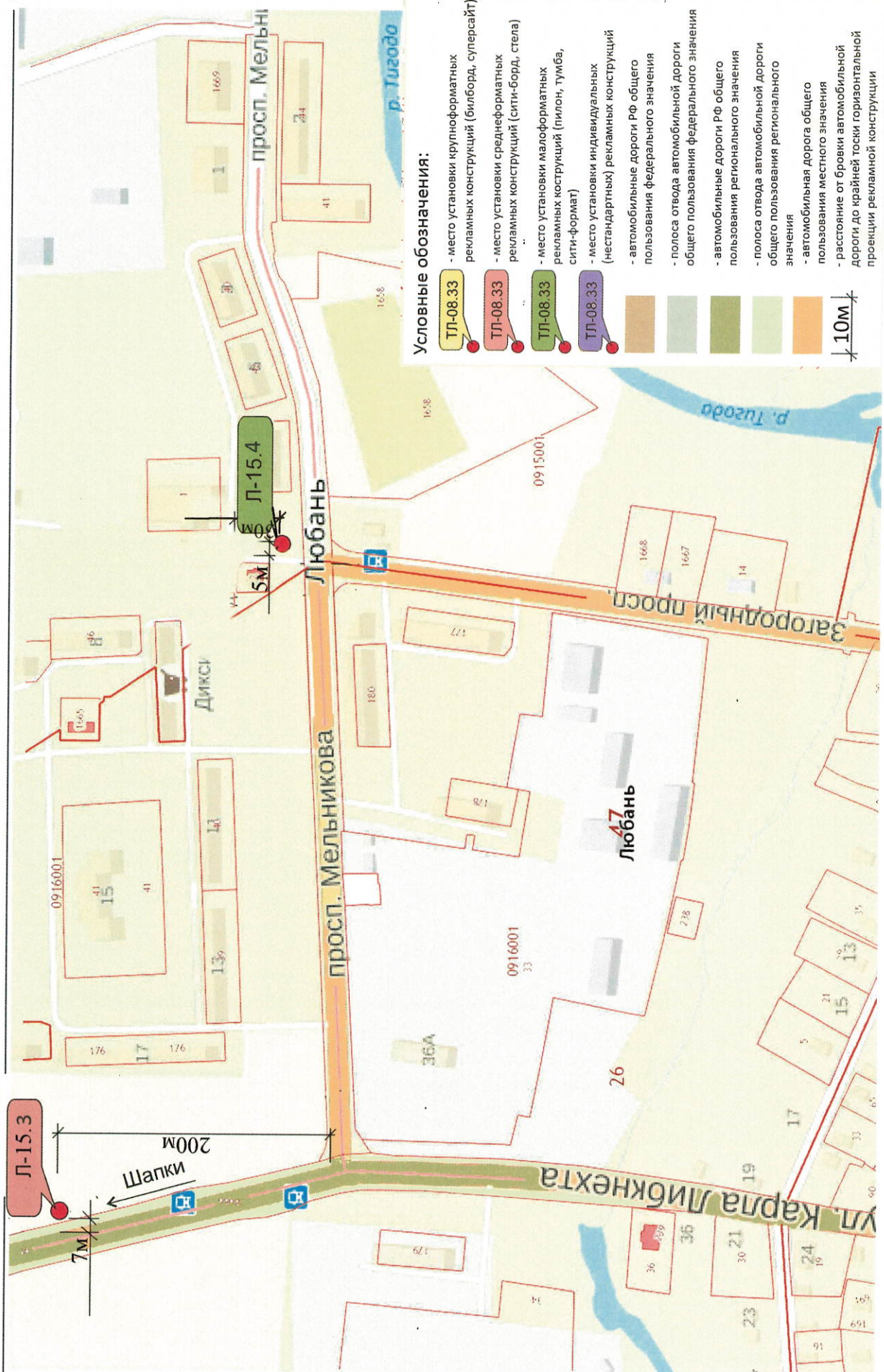


г. Любань, ул. Ленина





пос. Любань



Условные обозначения:

- Л-15.3 - место установки крупноформатных рекламных конструкций (билборд, суперсайт)
- Л-15.4 - место установки среднеформатных рекламных конструкций (сити-борд, стена)
- Л-15.5 - место установки малоформатных рекламных конструкций (пилон, тумба, сити-формат)
- Л-15.6 - место установки индивидуальных (нестандартных) рекламных конструкций
- автомобильные дороги РФ общего пользования федерального значения
- полоса отвода автомобильной дороги общего пользования федерального значения
- автомобильные дороги РФ общего пользования регионального значения
- полоса отвода автомобильной дороги общего пользования регионального значения
- автомобильная дорога общего пользования местного значения
- расстояние от бровки автомобильной дороги до крайней точки горизонтальной проекции рекламной конструкции

10м



пос. Сельцо

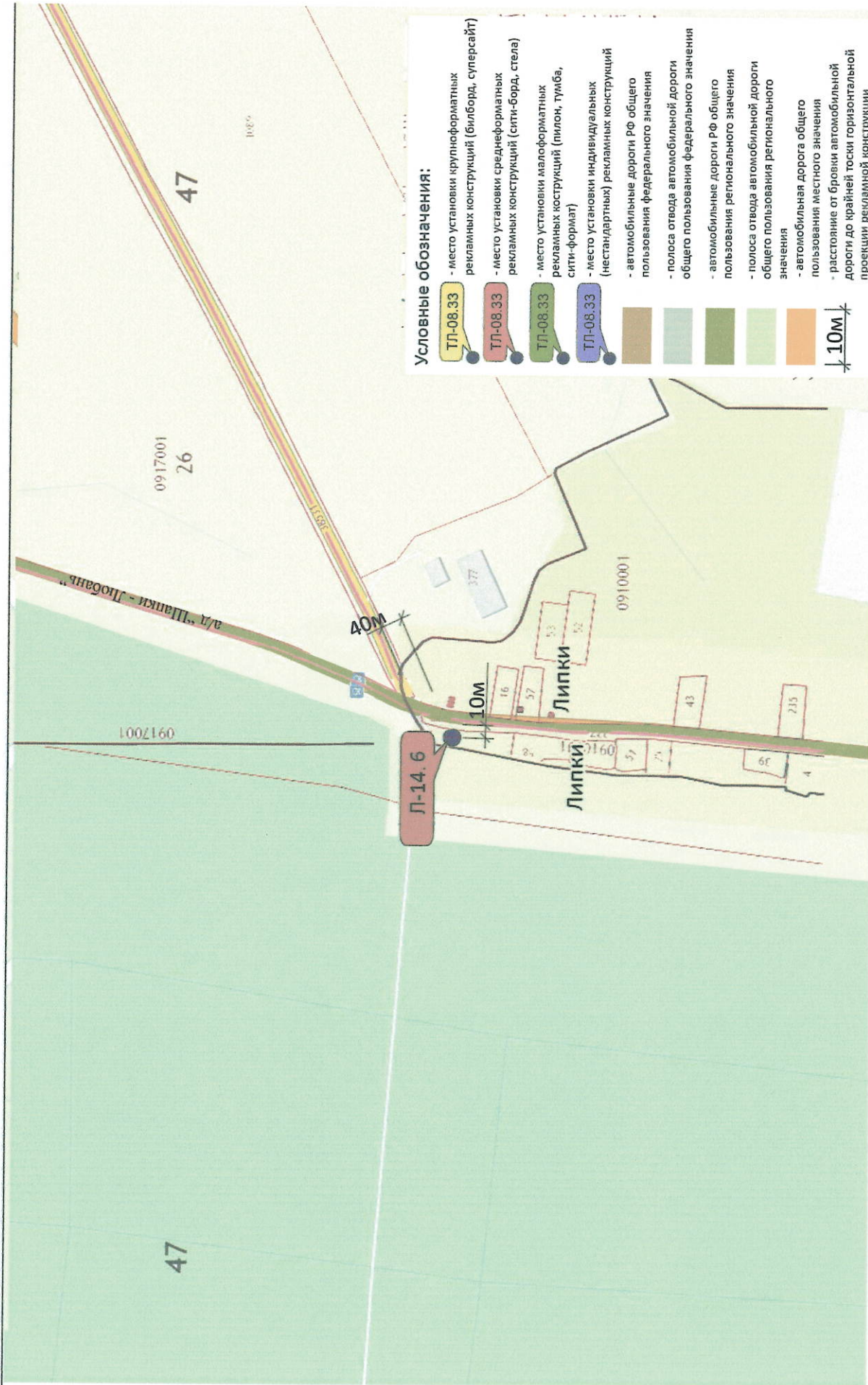



Условные обозначения:


- ТЛ-08.33 - место установки крупноформатных рекламных конструкций (билборд, суперсайт)
- ТЛ-08.33 - место установки среднеформатных рекламных конструкций (сити-борд, стена)
- ТЛ-08.33 - место установки малоформатных рекламных конструкций (пилон, тумба, сити-формат)
- ТЛ-08.33 - место установки индивидуальных (нестандартных) рекламных конструкций
- автомобильные дороги РФ общего пользования федерального значения
- полоса отвода автомобильной дороги общего пользования федерального значения
- автомобильные дороги РФ общего пользования регионального значения
- полоса отвода автомобильной дороги общего пользования регионального значения
- автомобильная дорога общего пользования местного значения
- расстояние от бортики автомобильной дороги до крайней точки горизонтальной проекции рекламной конструкции



а/д "Павлово - Шапки - Любань - Луга", поворот на дер. Рамцы




Л-01.1		1	г. Любань , ул. Ленина , у д .34
--------	--	---	----------------------------------

Л-01.2		2	г. Любань , ул. Ленина , у д .22
--------	---	---	----------------------------------

Л-15.3		3	г. Любань , ул. Карла Либкнехта, автодорога “Павлово-Мга-Шапки-Любань-Оредеж-Луга” , 2 км + 200м, ПС
--------	--	---	--


Л-15.4		4	пос. Любань, пр. Мельникова, у д. 7
--------	---	---	-------------------------------------



Л-24.5

5

п. Сельцо, у д. 17



Л-14.6

6

а/д "Павлово - Луга",
дер. Липки, перед поворотом на дер. Рамцы

Схема размещения рекламных конструкций на территории
муниципального образования Тосненский район Ленинградской области

Никольское городское поселение

№ пп	Место размещения рекламной конструкции				Площадь информации на полях	Вид рекламной конструкции	Тип рекламной конструкции	Технические характеристики		
	Номер РК в альбоме размещения	Населенный пункт	Наименование улицы, магистрали	Номер дома, километраж					Сторона	
1	2	3	4	5	6	7	8	9	10	11
Никольское городское поселение										
1	H-01.1	г. Никольское	Советский пр.	У д. 203	земли государственной собственности неразгораниченног о права	ЛС	36	Билборд	отдельно стоящий щит на земельном участке	3х6 ДВУХСТОРОННИЙ
2	H-01.2	г. Никольское	Советский пр.у пересечение с ул. Октябрьской	У д.225	земли государственной собственности неразгораниченног о права	ЛС	4,32	Тумба	отдельно стоящая конструкция на земельном участке	1,2х1,8 ДВУХСТОРОННИЙ
3	H-01.3	г. Никольское	Советский пр., угол Советского пр. и ул. Дачная	У д.6	47:26:0401008:197 земли государственной собственности неразгораниченног о права	ПС	36	Билборд	отдельно стоящий щит на земельном участке	3х6 ДВУХСТОРОННИЙ СОЦИАЛЬНАЯ РЕКЛАМА
4	H-01.4	г. Никольское	Советский пр., у автобусной остановки	У д.227	земли государственной собственности неразгораниченног о права	ЛС	4,32	Тумба	отдельно стоящая конструкция на земельном участке	1,2х1,8 ДВУХСТОРОННИЙ

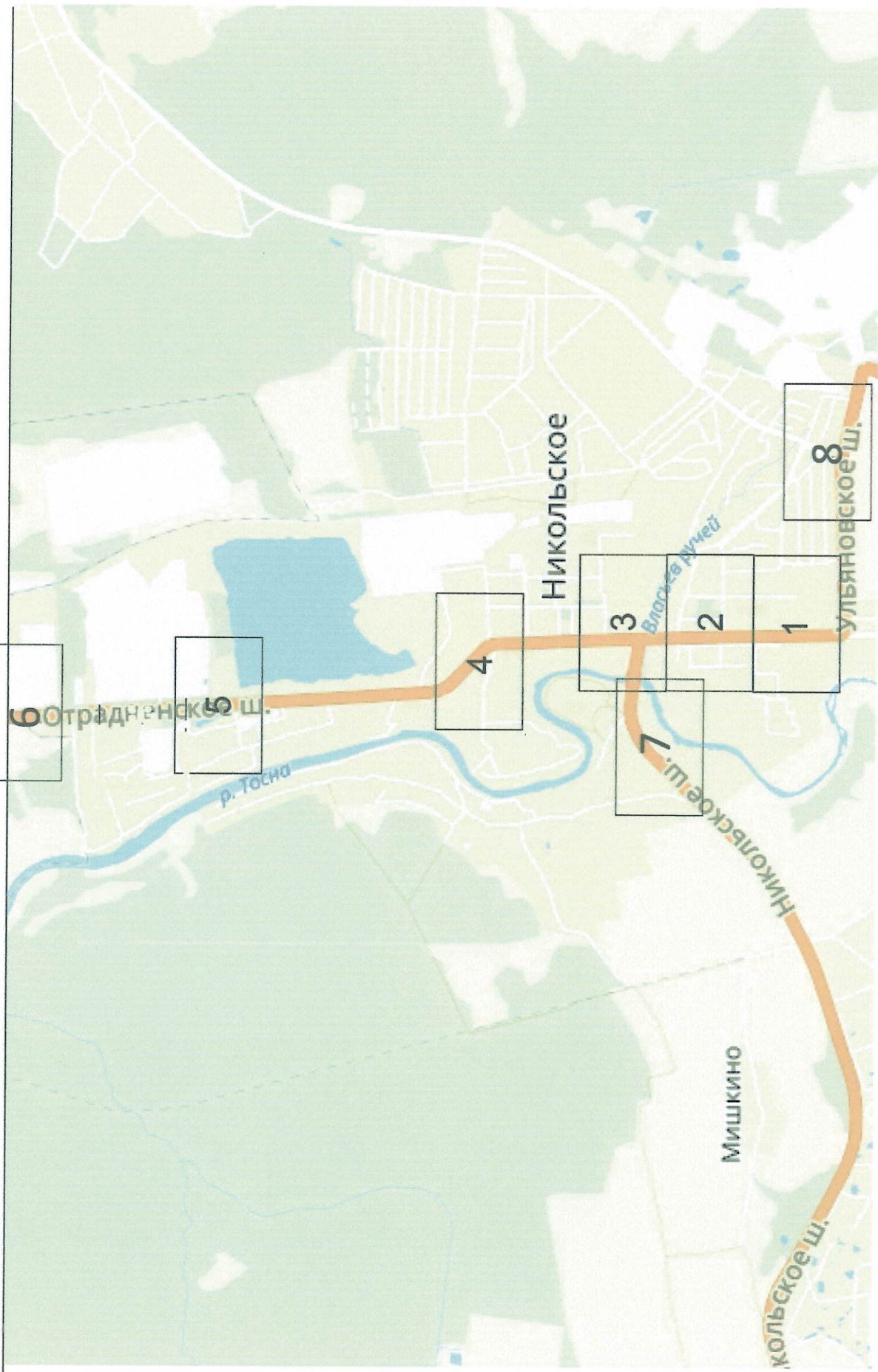
5	Н-01.5	г. Никольское	Советский пр.	У д. 229	земли государственной собственности неразгораниченног о права	ЛС	4,32	Сити-формат	отдельно стоящая конструкция на земельном участке	1,2х1,8 двухсторонний
6	Н-01.6	г. Никольское	Советский пр.	У д.160А	47:26:0401008:74 частная собственность	ПС	4,32	Сити-формат	отдельно стоящая конструкция на земельном участке	1,2х1,8 двухсторонний
7	Н-01.7	г. Никольское	Советский пр.	У д.160А	47:26:0401008:74 частная собственность	ПС	8,4	Пилон	отдельно стоящая конструкция на земельном участке	3 х 1,4 двухсторонний
8	Н-01.8	г. Никольское	Советский пр.	У д.160А	47:26:0401008:74 частная собственность	ПС	4,32	Сити-формат	отдельно стоящая конструкция на земельном участке	1,2х1,8 двухсторонний
9	Н-01.9	г. Никольское	Советский пр., встворе автодороги "Ям-Ижора-Никольское" и Советского пр.	10 км + 450 м	земли государственной собственности неразгораниченног о права	ПС	18	Билборд	отдельно стоящий щит на земельном участке	3х6 односторонний

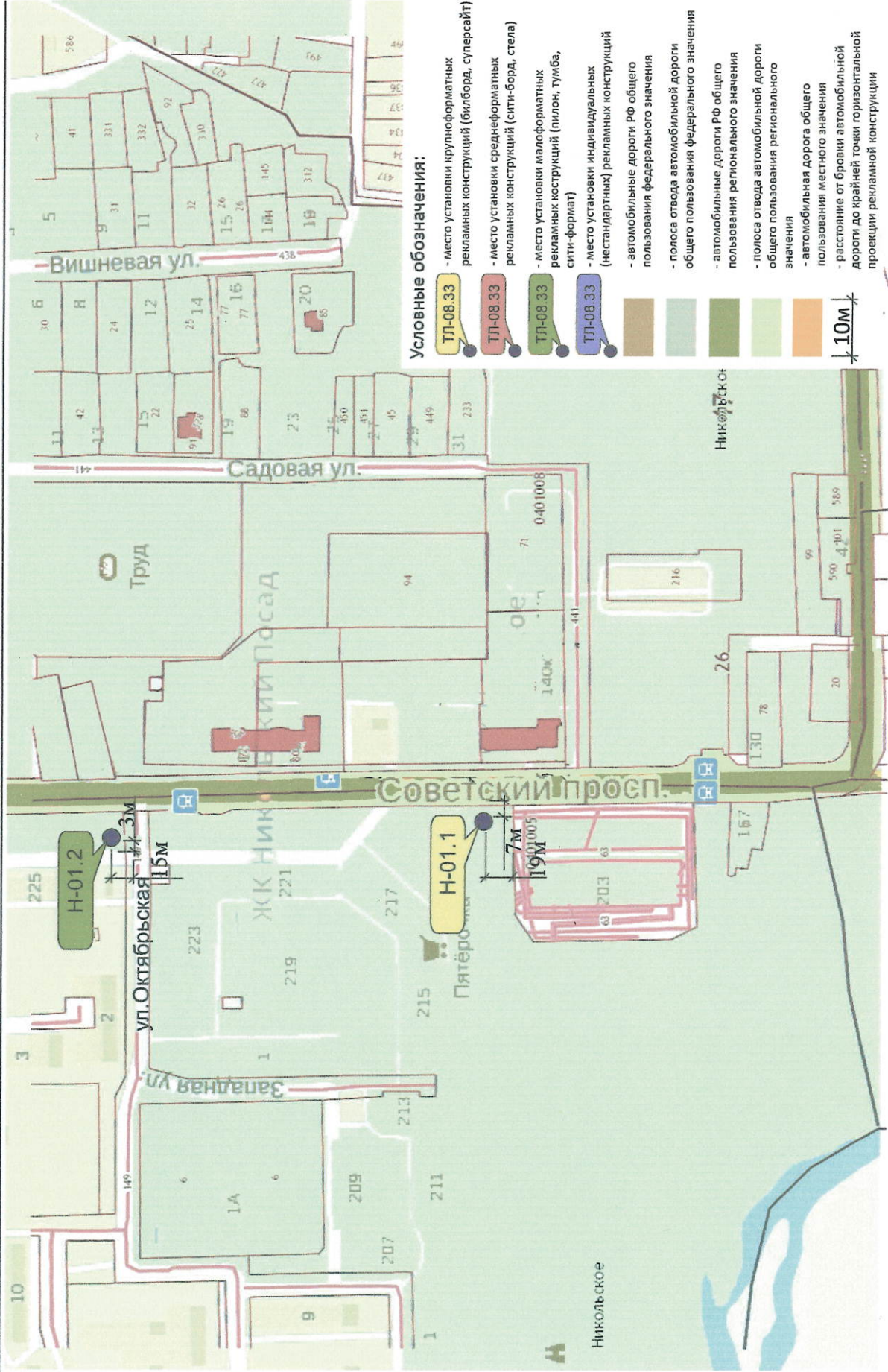
10	Н-01.10	г. Никольское	Автодорога "Ям-Ижора-Никольское", примыкание к Советскому пр.	10 км + 395 м	земли государственной собственности неразграниченного права	ЛС	36	Билборд	отдельно стоящий щит на земельном участке	3х6 двухсторонний
11	Н-01.11	г. Никольское	ул. Школьная (у входа в здание рынка)	У Д.2А	47:26:0401007:286 земли государственной собственности неразграниченного права	ЛС	4,32	Сити-формат	отдельно стоящая конструкция на земельном участке	1,2х1,8 двухсторонний
12	Н-01.12	г. Никольское	Советский пр.	У Д.231А	земли государственной собственности неразграниченного права	ЛС	36	Билборд	отдельно стоящий щит на земельном участке	3х6 двухсторонний
13	Н-01.13	г. Никольское	Советский пр., поворот на Театральную ул.	У Д.168	земли государственной собственности неразграниченного права	ПС	4,32	Сити-формат	отдельно стоящая конструкция на земельном участке	1,2х1,8 двухсторонний
14	Н-01.14	г. Никольское	Советский пр., поворот на ул. Спортивную	У Д.174	земли государственной собственности неразграниченного права	ПС	4,32	Сити-формат	отдельно стоящая конструкция на земельном участке	1,2х1,8 двухсторонний

15	H-01.15	г. Никольское	ул. Первомайская	У д.1а	земли государственной собственности неразгораниченног о права	ЛС	4,32	Тумба	отдельно стоящая конструкция на земельном участке	1,2х1,8 двухсторонний
16	H-01.16	г. Никольское	Советский пр.	У д.237А	земли государственной собственности неразгораниченног о права	ЛС	36	Билборд	отдельно стоящий щит на земельном участке	3х6 двухсторонний социальная реклама
17	H-01.17	г. Никольское	Отраденское ш.	У д.1к	земли государственной собственности неразгораниченног о права	ПС	12	Ситиборд	отдельно стоящий щит на земельном участке	2х3 двухсторонний
18	H-01.18	г. Никольское	Отраденское ш.	напротив д.3	земли государственной собственности неразгораниченног о права	ЛС	36	Билборд	отдельно стоящий щит на земельном участке	3х6 двухсторонний
19	H-01.19	г. Никольское	Отраденское ш.	напротив д.5	земли государственной собственности неразгораниченног о права	ЛС	12	Ситиборд	отдельно стоящий щит на земельном участке	2х3 двухсторонний
20	H-05.20	г. Никольское	Автодорога "Ям-Ижора-Никольское", перед въездом в г.Никольское	9 км +700 м	земли государственной собственности неразгораниченног о права	ЛС	36	Билборд	отдельно стоящий щит на земельном участке	3х6 двухсторонний

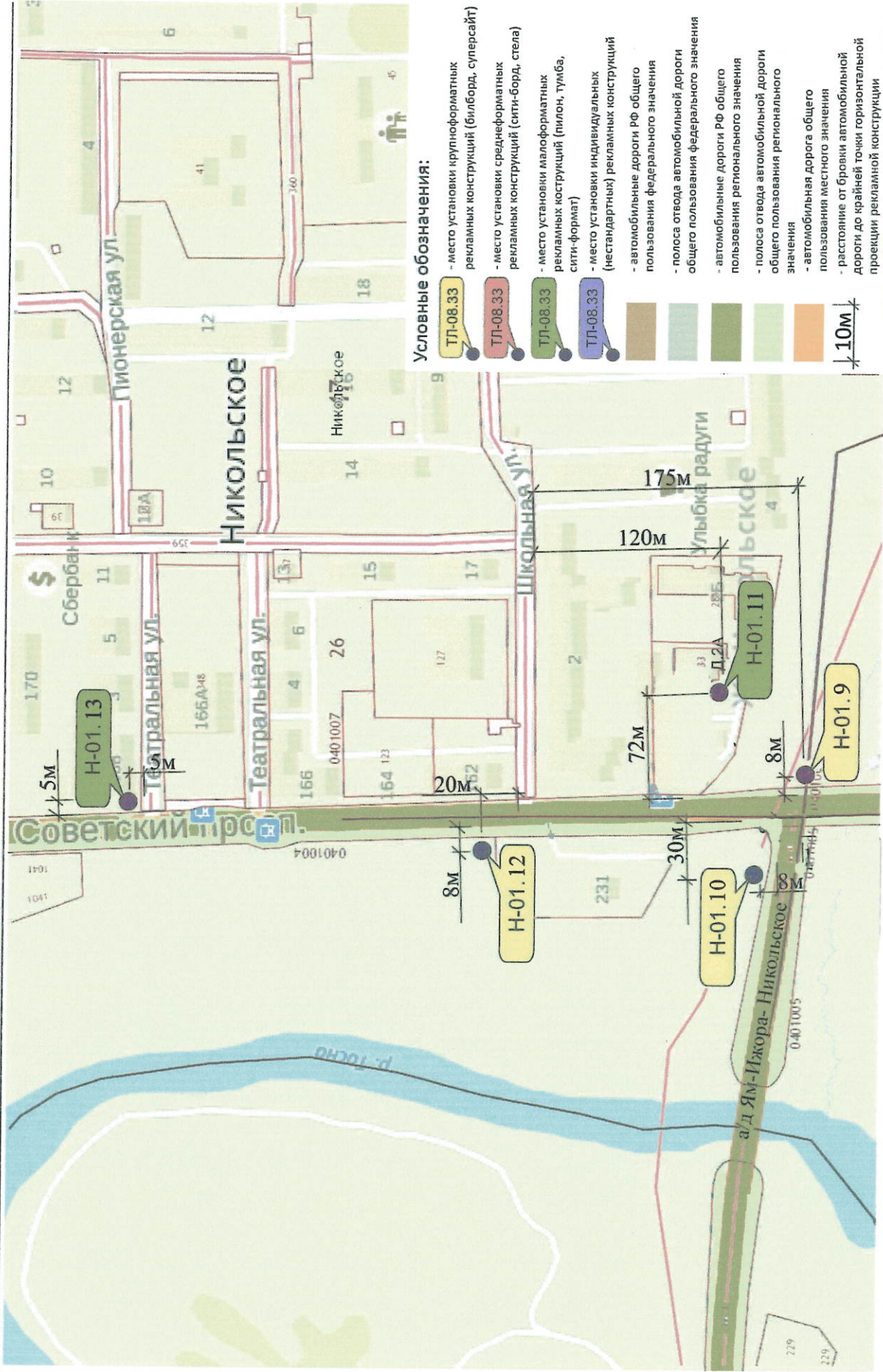
21	Н-05.21	г. Никольское	Автодорога "Ям-Ижора-Никольское", поворот на ул. Полевая	9 км+320 м	земли государственной собственности неразгораниченног о права	ПС	36	Билборд	отдельно стоящий щит на земельном участке	3х6 двухсторонний
22	Н-01.22	г. Никольское	Автодорога "Ульяновка-Отрадное", поворот на СНТ "Сокол"	10 км+630 м	земли государственной собственности неразгораниченног о права	ПС	4,2	Стела	отдельно стоящая конструкция на земельном участке	3 x 1,4
23	Н-01.23	г. Никольское	Автодорога "Ульяновка-Отрадное", поворот на СНТ "Сокол"	10 км+660 м	земли государственной собственности неразгораниченног о права	ПС	4,2	Стела	отдельно стоящая конструкция на земельном участке	3 x 1,4

Расположение листов на карте Никольского городского поселения







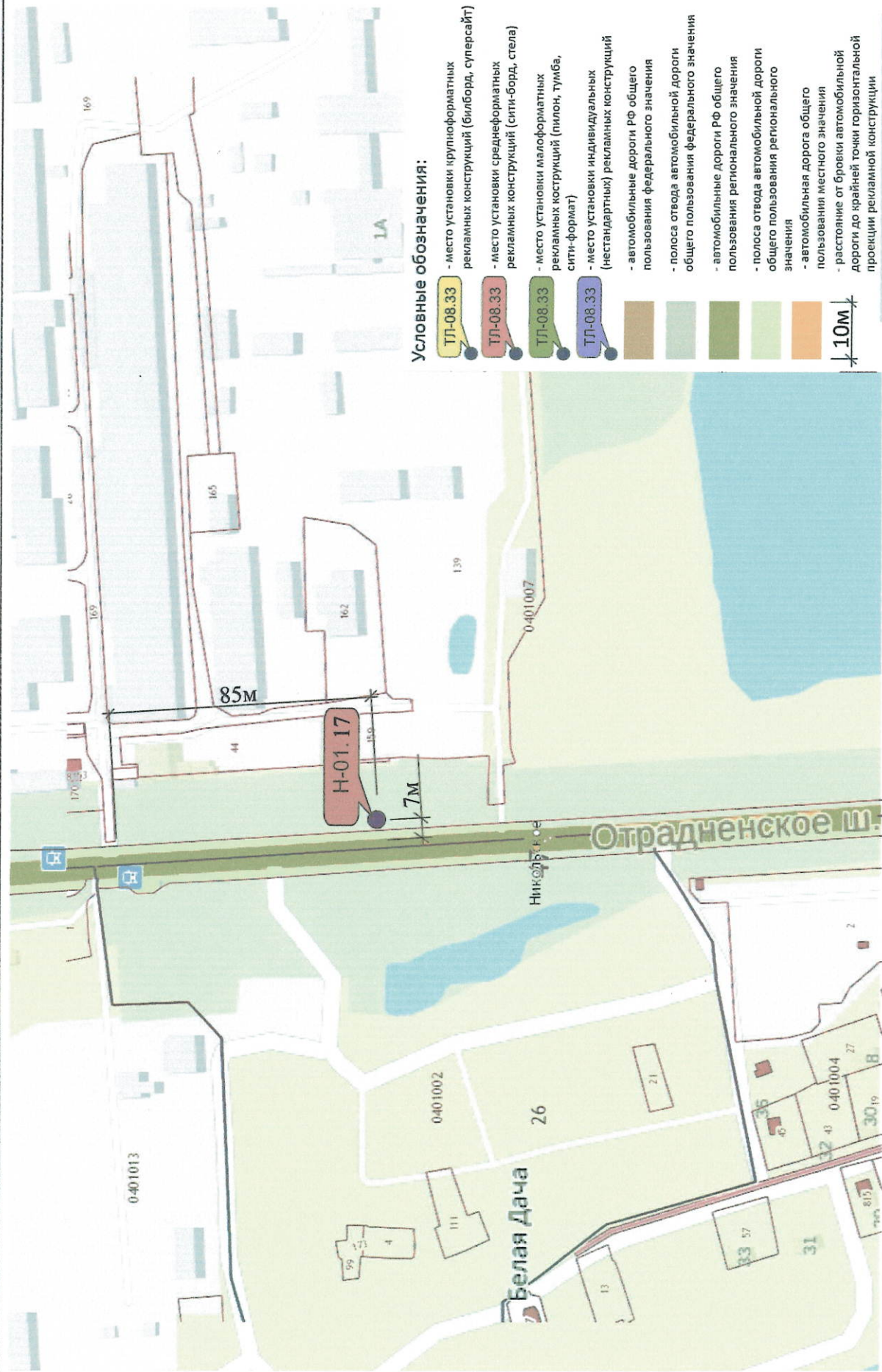


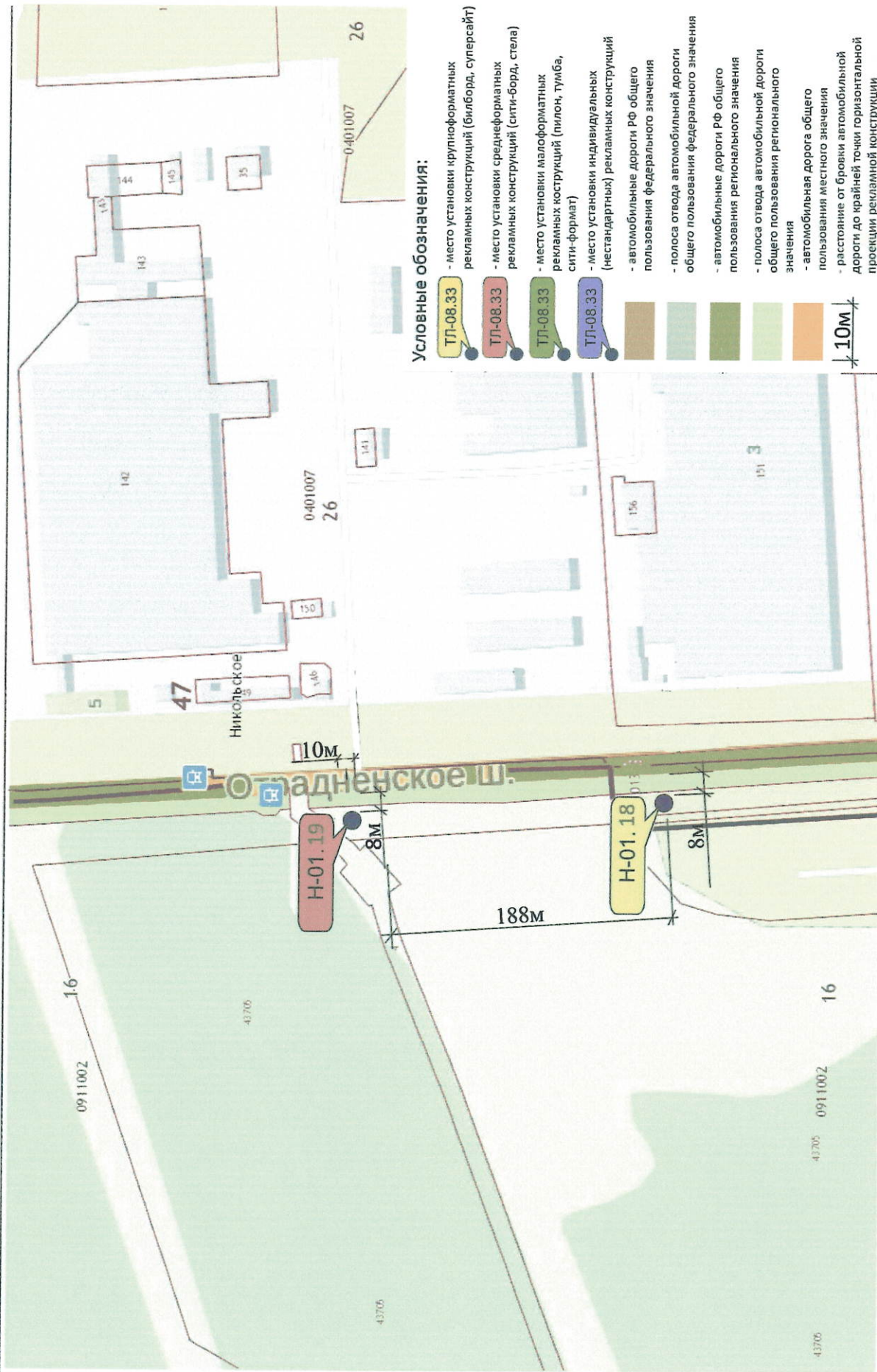


Условные обозначения:

- TP-08.33 - место установки крупноформатных рекламных конструкций (билборд, суперсайт)
- TP-08.33 - место установки среднеформатных рекламных конструкций (сити-борд, стена)
- TP-08.33 - место установки малоформатных рекламных конструкций (пилон, тумба, сити-формат)
- TP-08.33 - место установки индивидуальных (нестандартных) рекламных конструкций
- автомобильные дороги РФ общего пользования федерального значения
- полоса отвода автомобильной дороги общего пользования федерального значения
- автомобильные дороги РФ общего пользования регионального значения
- полоса отвода автомобильной дороги общего пользования регионального значения
- автомобильная дорога общего пользования местного значения
- расстояние от бровки автомобильной дороги до крайней точки горизонтальной проекции рекламной конструкции





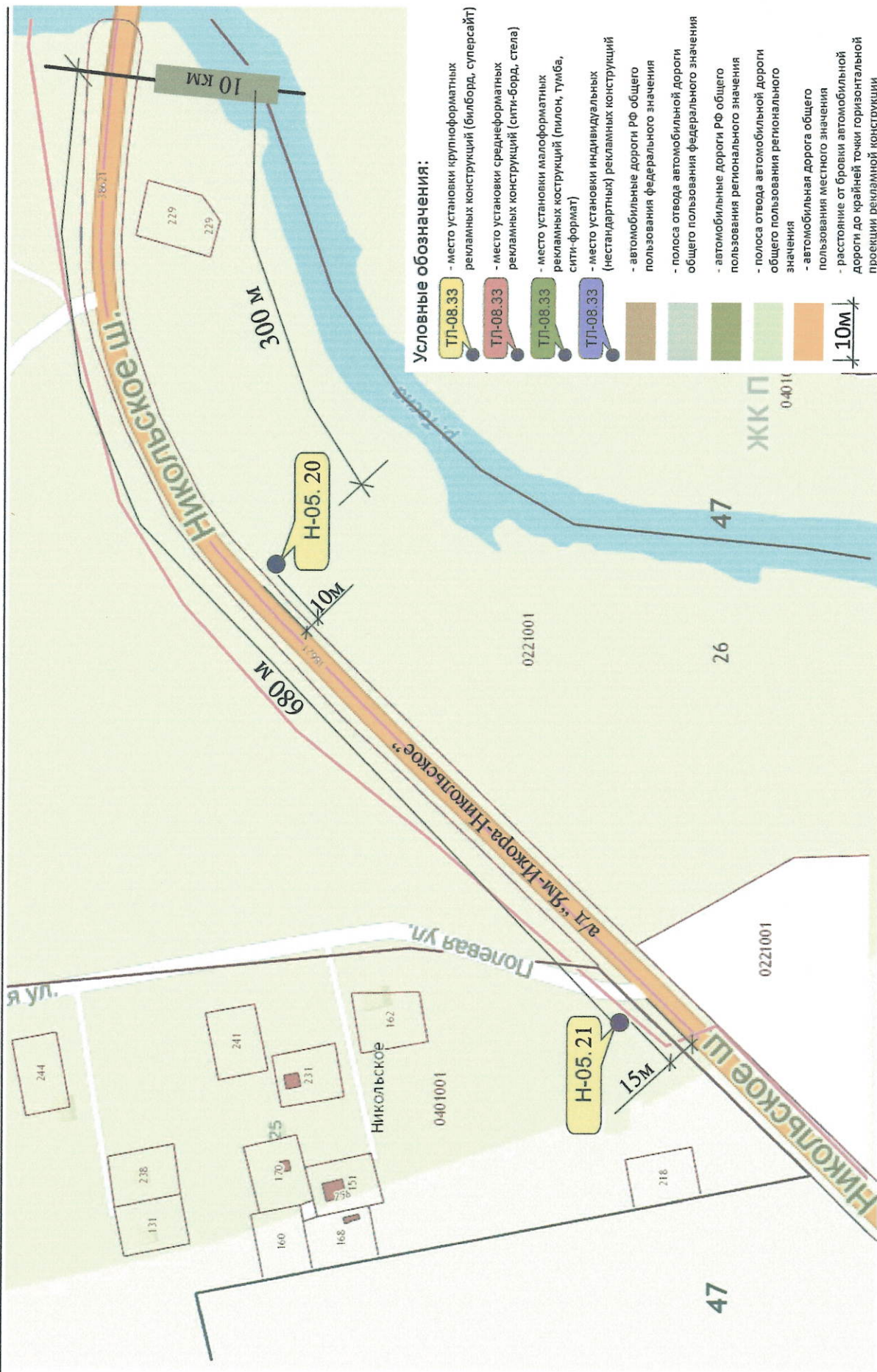


Условные обозначения:

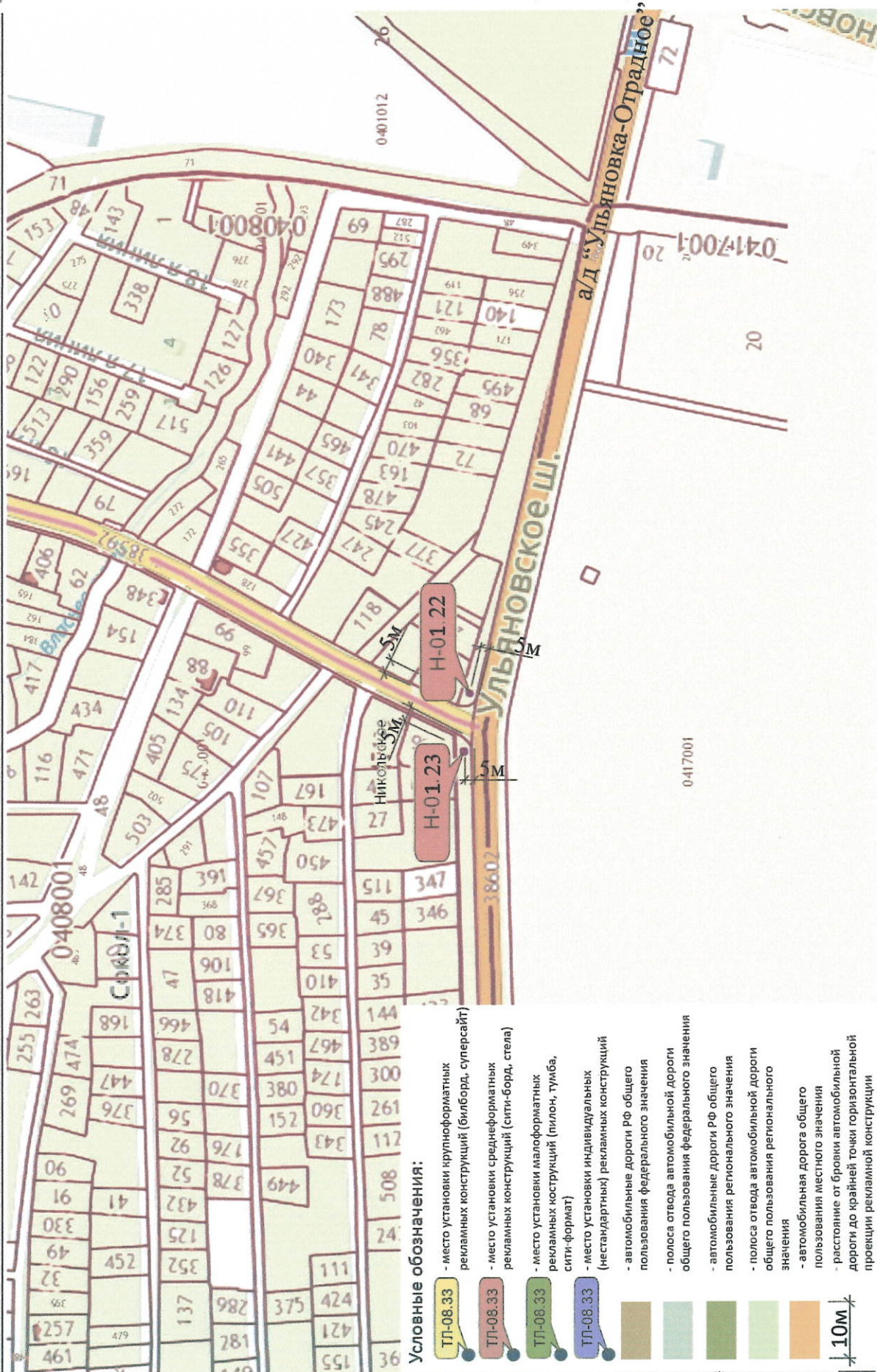
- ТЛ-08.33** - место установки крупноформатных рекламных конструкций (билборд, суперсайт)
- ТЛ-08.33** - место установки среднеформатных рекламных конструкций (сити-борд, стена)
- ТЛ-08.33** - место установки малоформатных рекламных конструкций (пилон, тумба, сити-формат)
- ТЛ-08.33** - место установки индивидуальных (нестандартных) рекламных конструкций
- автомобильные дороги РФ общего пользования федерального значения
- полоса отвода автомобильной дороги общего пользования федерального значения
- автомобильные дороги РФ общего пользования регионального значения
- полоса отвода автомобильной дороги общего пользования регионального значения
- автомобильная дорога общего пользования местного значения
- расстояние от бровки автомобильной дороги до крайней точки горизонтальной проекции рекламной конструкции

10М

Автодорога "Ям-Ижора - Никольское"



Автодорога "Ульяновка - Отрадное"



Условные обозначения:


- ТП-08.33 - место установки крупноформатных рекламных конструкций (билборд, суперсайт)
 - ТП-08.33 - место установки среднеформатных рекламных конструкций (сити-борд, стена)
 - ТП-08.33 - место установки малоформатных рекламных конструкций (пилон, тумба, сити-формат)
 - ТП-08.33 - место установки индивидуальных (нестандартных) рекламных конструкций
 - автомобильные дороги РФ общего пользования федерального значения
 - полоса отвода автомобильной дороги общего пользования федерального значения
 - автомобильные дороги РФ общего пользования регионального значения
 - полоса отвода автомобильной дороги общего пользования регионального значения
 - автомобильная дорога общего пользования местного значения
 - расстояние от бровки автомобильной дороги до крайней точки горизонтальной проекции рекламной конструкции
- 10м



H-01.1

1

г. Никольское ,Советский пр. у д. 203



H-01.3

3


г. Никольское ,Советский пр.,ул.Дачная ,у д.6



H-01.2

2

г. Никольское ,Советский пр. у д. 225,пересечение
с ул. Октябрьская



H-01.4

4

г. Никольское ,Советский пр. у д. 227,у
автобусной остановкой

H-01.5



5

г. Никольское ,Советский пр. у д. 229

H-01.6



6

г. Никольское ,Советский пр. у д. 160А


H-01.7



7

г. Никольское ,Советский пр. у д. 160А

H-01.8



8

г. Никольское ,Советский пр. у д. 160А



H-01.9

г. Никольское, Советский пр., у пересечения
автодороги Ям-Ижора-Никольское и Советского пр.
ПС


9



H-01.10

г. Никольское, автодорога Ям-Ижора-Никольское,
примыкание к Совесткому пр., ЛС

10



H-01.11

г. Никольское, ул. Школьная, у д. 2А, у входа в
здание рынка

11



H-01.12

г. Никольское, Советский пр. у д.231 А


12



H-01.13

13

г. Никольское ,Советский пр. у д.168 ,поворот на ул. Театральная



H-01.14

14


г. Никольское ,Советский пр. у д. 174 , поворот на ул. Спортивная



H-01.15

15


г. Никольское ,ул. Превомайская , у д. 1а



H-01.16

16


г. Никольское ,Советский пр. у д. 237а
(социальная реклама)



H-01.17

17

г. Никольское ,Отраденское шоссе, у д.1к



H-01.18

18


г. Никольское ,Отраденское шоссе, напротив д.3
ЛС



H-01.19

19


г. Никольское ,Отраденское шоссе, напротив д.5
ЛС




H-05.20

20

Автодорога Ям-Ижора -Никольское , перед въездом
в г. Никольское, ЛС, 9 км + 700 м

	<p>Н-05. 21</p>
<p>Автодорога Ям-Ижора- Никольское , поворот на ул. Полевая, П С, 9 км + 320 м</p>	<p>21</p>

	<p>Н-01. 22</p>
<p>Автодорога Ульяновка- Отрадное, 10км+630 м П С поворот на СНТ " Сокол"</p>	<p>22</p>


	<p>Н-01. 23</p>
<p>Автодорога Ульяновка- Отрадное, 10км+660 м П С поворот на СНТ " Сокол"</p>	<p>23</p>

Схема размещения рекламных конструкций на территории
муниципального образования Тосненский район Ленинградской области

Тосненское городское поселение

№ пп	Место размещения рекламной конструкции							Площадь информационных полей	Вид рекламной конструкции	Тип рекламной конструкции	Технические характеристики
	Номер РК в альбоме схем размещения	Населенный пункт	Наименование улицы, магистрали	Номер дома, километраж	вид имущества, кадастровый номер	Сторона	ЛС				
1	2	3	4	5	6	7	8	9	10	11	
1	T-01.1	г.Тосно	между ул.Октябрьская и ж/д платформой "За реченская"	У д. 120	земли неразграниченной государственной собственности	ЛС	36	Билборд	отдельно стоящий щит на земельном участке	3х6 двухсторонний	
2	T-01.2	г.Тосно	Тосно-2, Московское ш.,автостоянка перед зданием магазина	У д. 33 А	47:26:0601008:11, собственность публично-правовых образований	ПС	144	Индивидуальная конструкция	отдельно стоящая конструкция на земельном участке	3 x 6 двухстороние 4 шт.	
3	T-01.3	г.Тосно	пр. Ленина ,поворот на ул. Чехова	У д.19	земли неразграниченной государственной собственности	ЛС	4.32	Сити-формат	отдельно стоящая конструкция на земельном участке	1,2x1,8 двухсторонний	

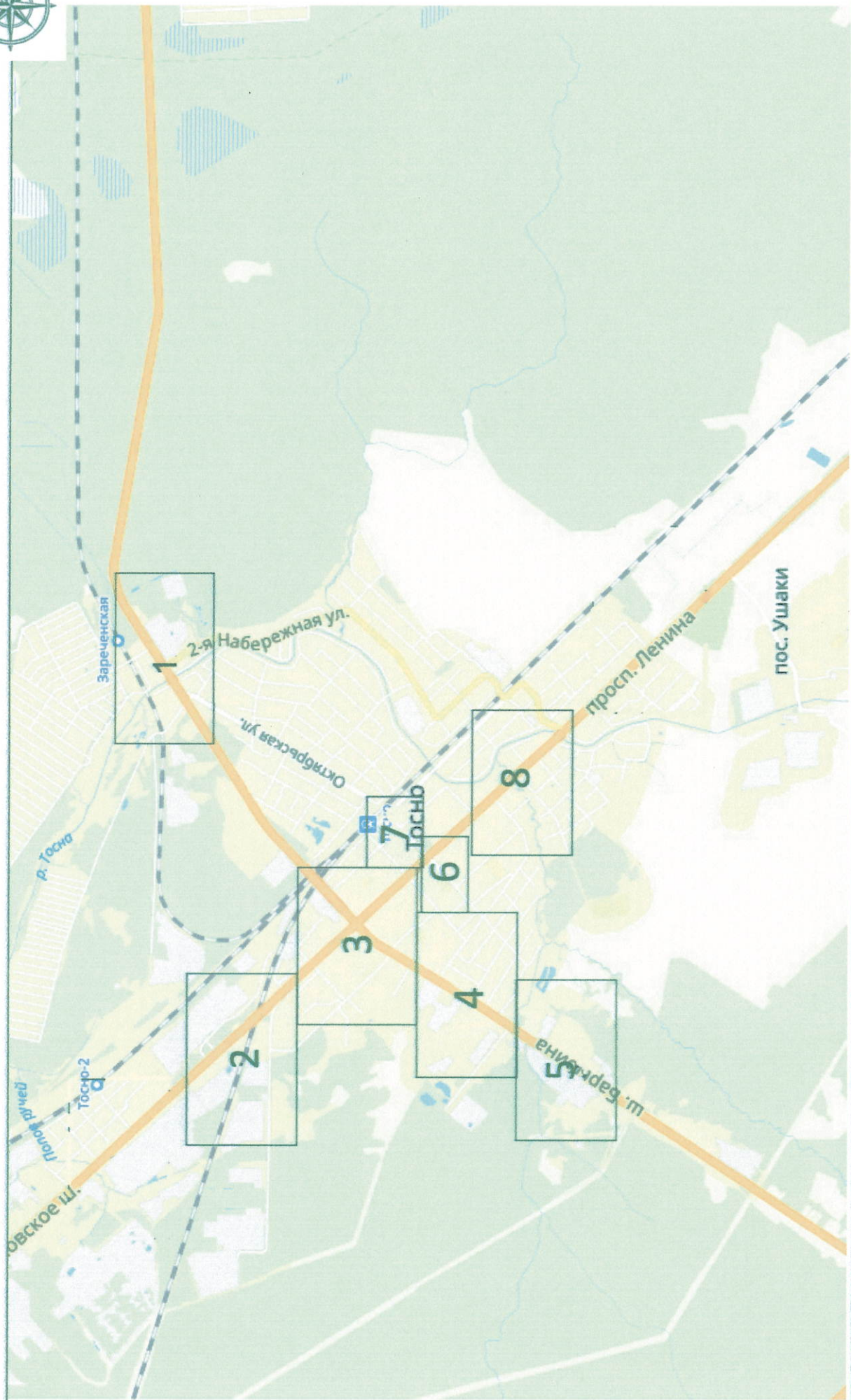
Тоснеское городское поселение

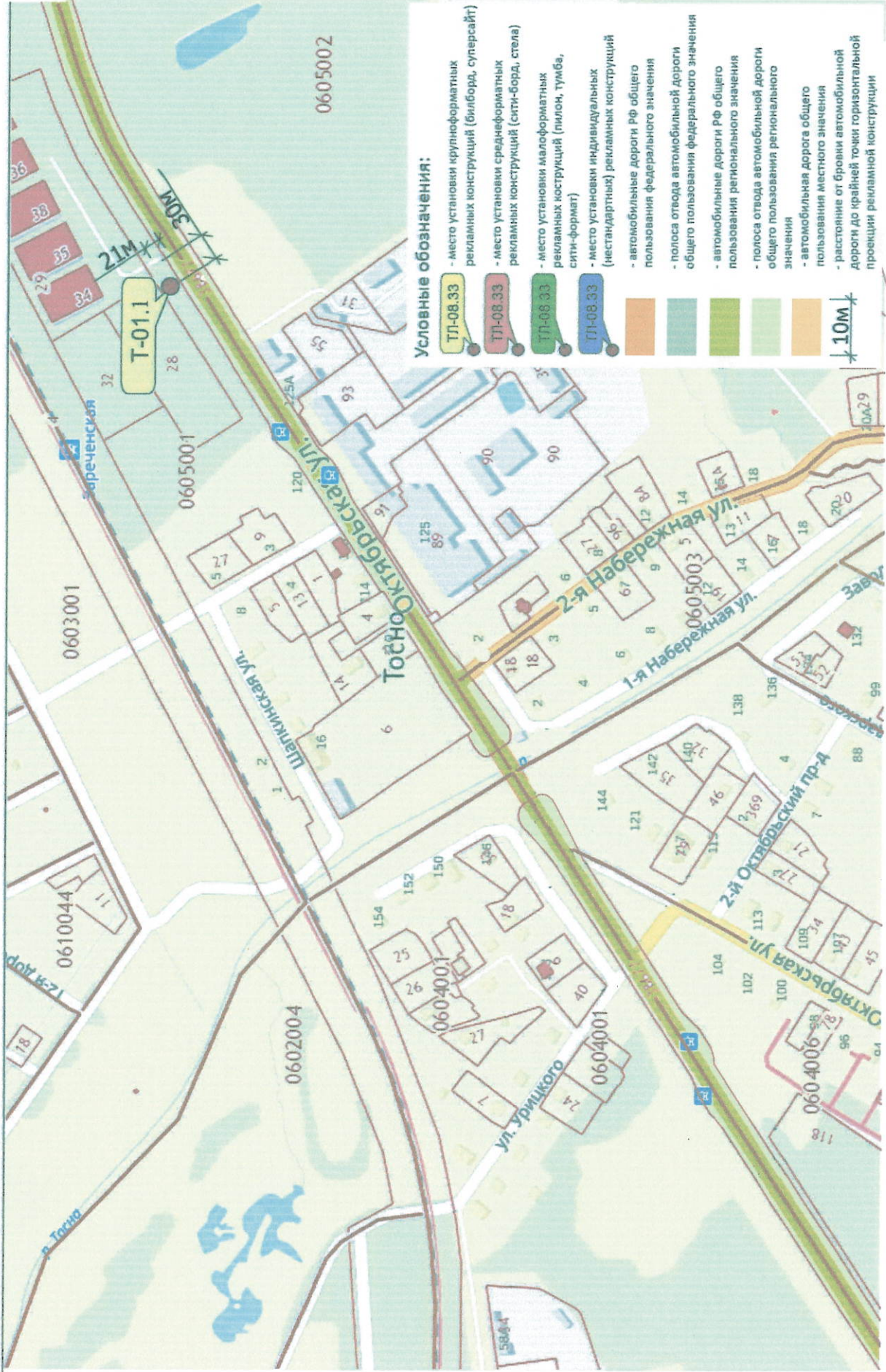
4	T-01.4	г.Тосно	ул.Тотмина, газон между торговым павильоном и автостоянкой	У д. 1а	земли неразграниченной государственной собственности	ЛС	4.32	Сити-формат	отдельно стоящая конструкция на земельном участке	1,2х1,8 двухсторонний
5	T-01.5	г.Тосно	ш. Барыбина, поворот на ул. Радищева	У д. 16	земли неразграниченной государственной собственности	ЛС	4.32	Сити-формат	отдельно стоящая конструкция на земельном участке	1,2х1,8 двухсторонний
6	T-01.6	г.Тосно	ул. Энергетиков	У д. 2 в	земли неразграниченной государственной собственности	ПС	19.98	Ситиборд	отдельно стоящий щит на земельном участке	2,7х3,7 двухсторонний
7	T-01.7	г.Тосно	пр. Ленина,газон у здания музея	У д.47а	земли неразграниченной государственной собственности	ЛС	4.32	Тумба	отдельно стоящая конструкция на земельном участке	1,2х1,8 двухсторонний
8	T-01.8	г.Тосно	пр. Ленина	между д. 18 и д.20	земли неразграниченной государственной собственности	ПС	4.32	Сити-формат	отдельно стоящая конструкция на земельном участке	1,2х1,8 двухсторонний

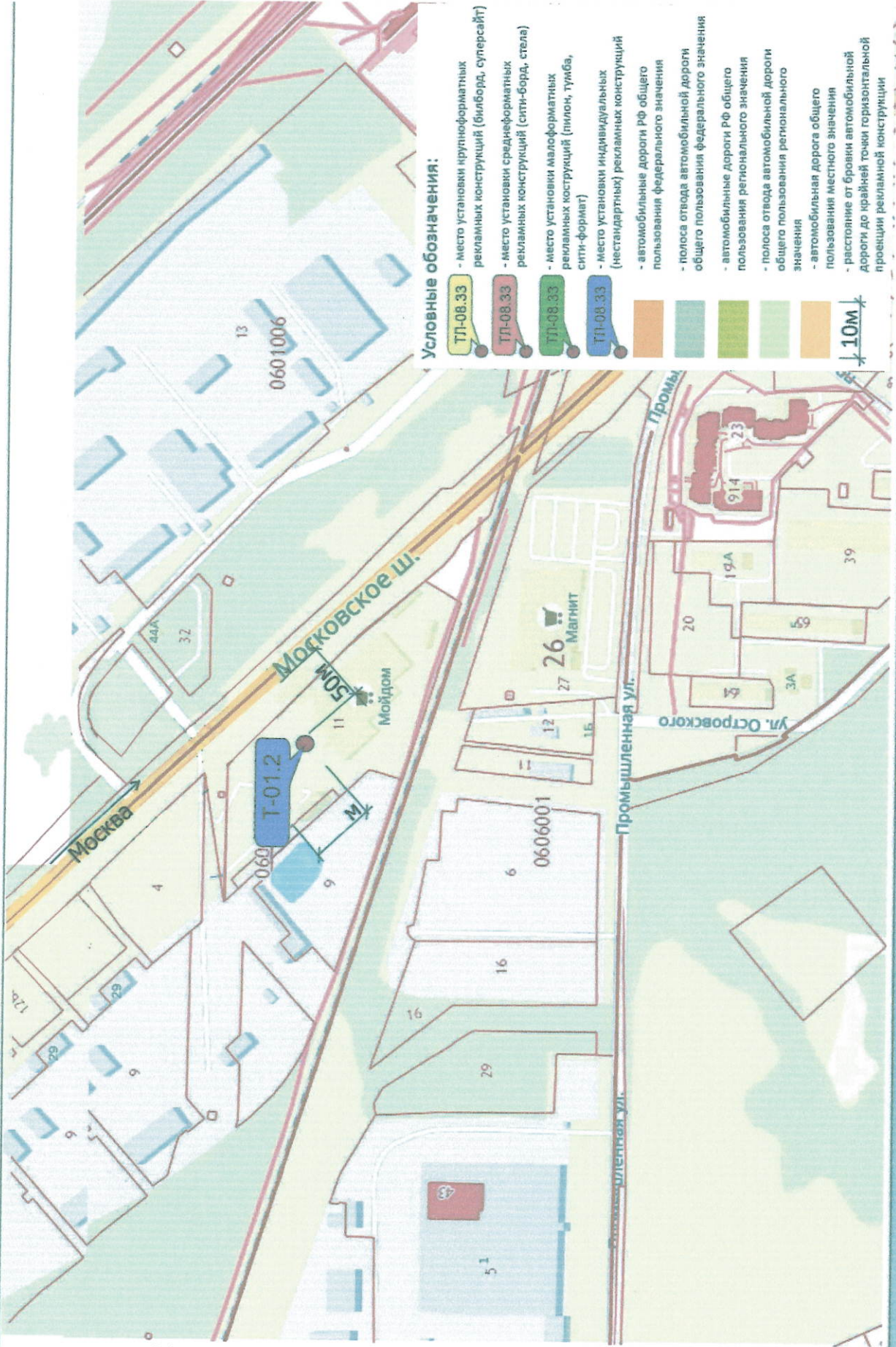
9	Т-01.9	г.Тосно	пр. Ленина,угол пр.Ленина д.36 и ул.Советская	У Д.36	земли неразграниченной государственной собственности	ПС	4.32	Тумба	отдельно стоящая конструкция на земельном участке	1,2х1,8 двухсторонний
10	Т-01.10	г.Тосно	ул. Боярова	У Д. 23	земли неразграниченной государственной собственности	ПС	4.32	Сити-формат	отдельно стоящая конструкция на земельном участке	1,2х1,8 двухсторонний
11	Т-01.11	г.Тосно	ул. Боярова	У Д. 23	земли неразграниченной государственной собственности	ПС	4.32	Сити-формат	отдельно стоящая конструкция на земельном участке	1,2х1,8 двухсторонний
12	Т-01.12	г.Тосно	Ул. Вокзальная, 45 м от ул. Боярова	У Д.1	земли неразграниченной государственной собственности	ЛС	4.32	Сити-формат	отдельно стоящая конструкция на земельном участке	1,2х1,8 двухсторонний
13	Т-01.13	г.Тосно	ул. Вокзальная,15 м от ул. Вокзальная	У Д.1	земли неразграниченной государственной собственности	ЛС	4.32	Сити-формат	отдельно стоящая конструкция на земельном участке	1,2х1,8 двухсторонний

14	T-01.14	г.Тосно	ул. Советская ,угол ул.Советская(н ечетная сторона) и ул.Вокзальная	У Д. 3А	земли неразграниченной государственной собственности	ЛС	4.32	Тумба	отдельно стоящая конструкция на земельном участке	1,2х1,8 двухсторонний
15	T-01.15	г.Тосно	ул. Вокзальная	У Д.16	47:26:0607002:4 частная собственность	ЛС	4.32	Сити-формат	отдельно стоящая конструкция на земельном участке	1,2х1,8 двухсторонний
16	T-01.16	г.Тосно	ул. Вокзальная	У Д. 16	47:26:0607002:4 частная собственность	ЛС	4.32	Сити-формат	отдельно стоящая конструкция на земельном участке	1,2х1,8 двухсторонний
17	T-01.17	г.Тосно	пр. Ленина,угол Пожарного проезда	У Д. 60	земли неразграниченной государственной собственности	ПС	4.32	Сити-формат	отдельно стоящая конструкция на земельном участке	1,2х1,8 двухсторонний
18	T-01.18	г.Тосно	пр. Ленина,угол ул.2-я Ижорская	У Д. 167	земли неразграниченной государственной собственности	ЛС	7.2	Стелла	отдельно стоящая конструкция на земельном участке	3 х 1,2 двухсторонний

Расположение листов на карте Тосненского городского поселения



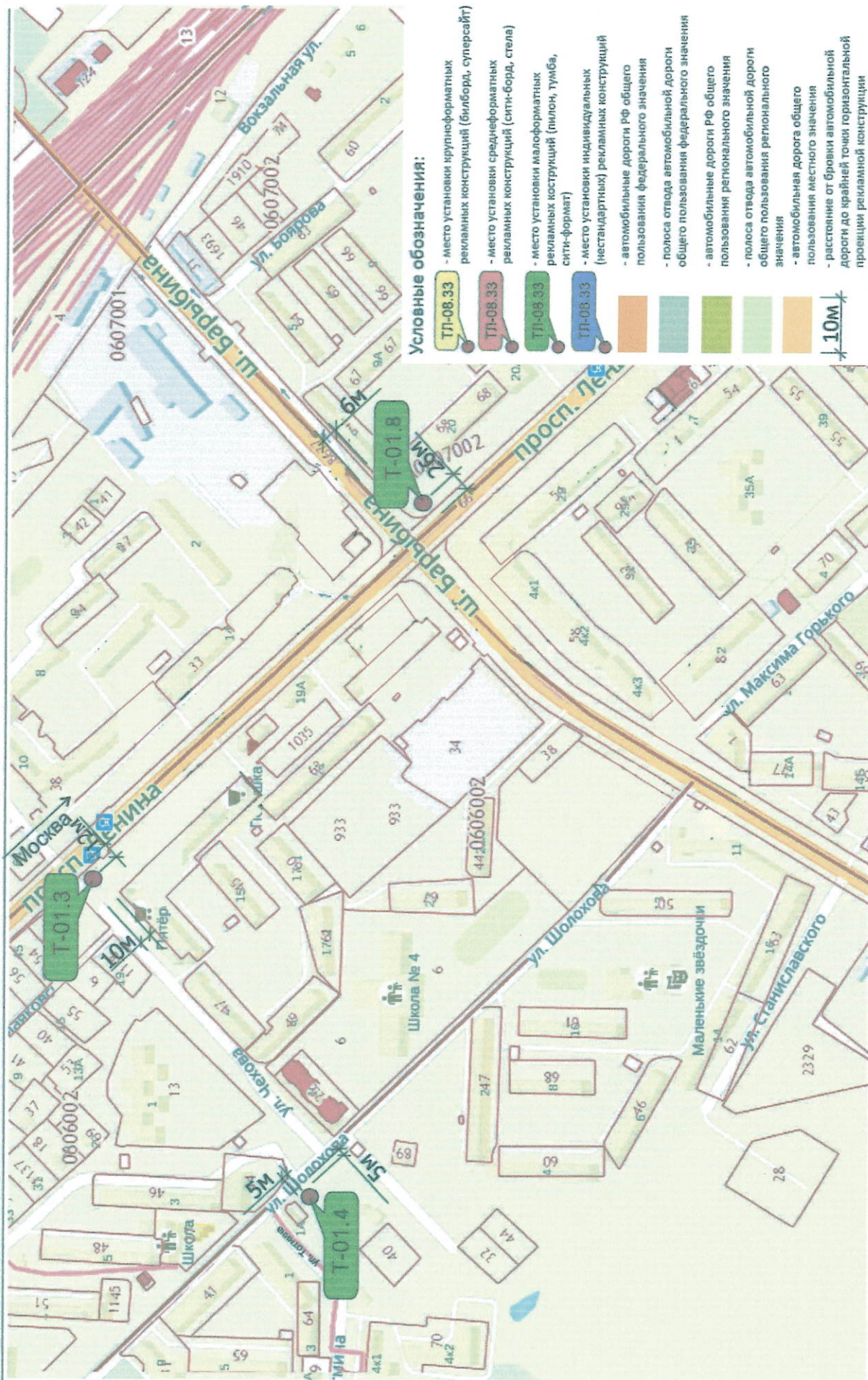





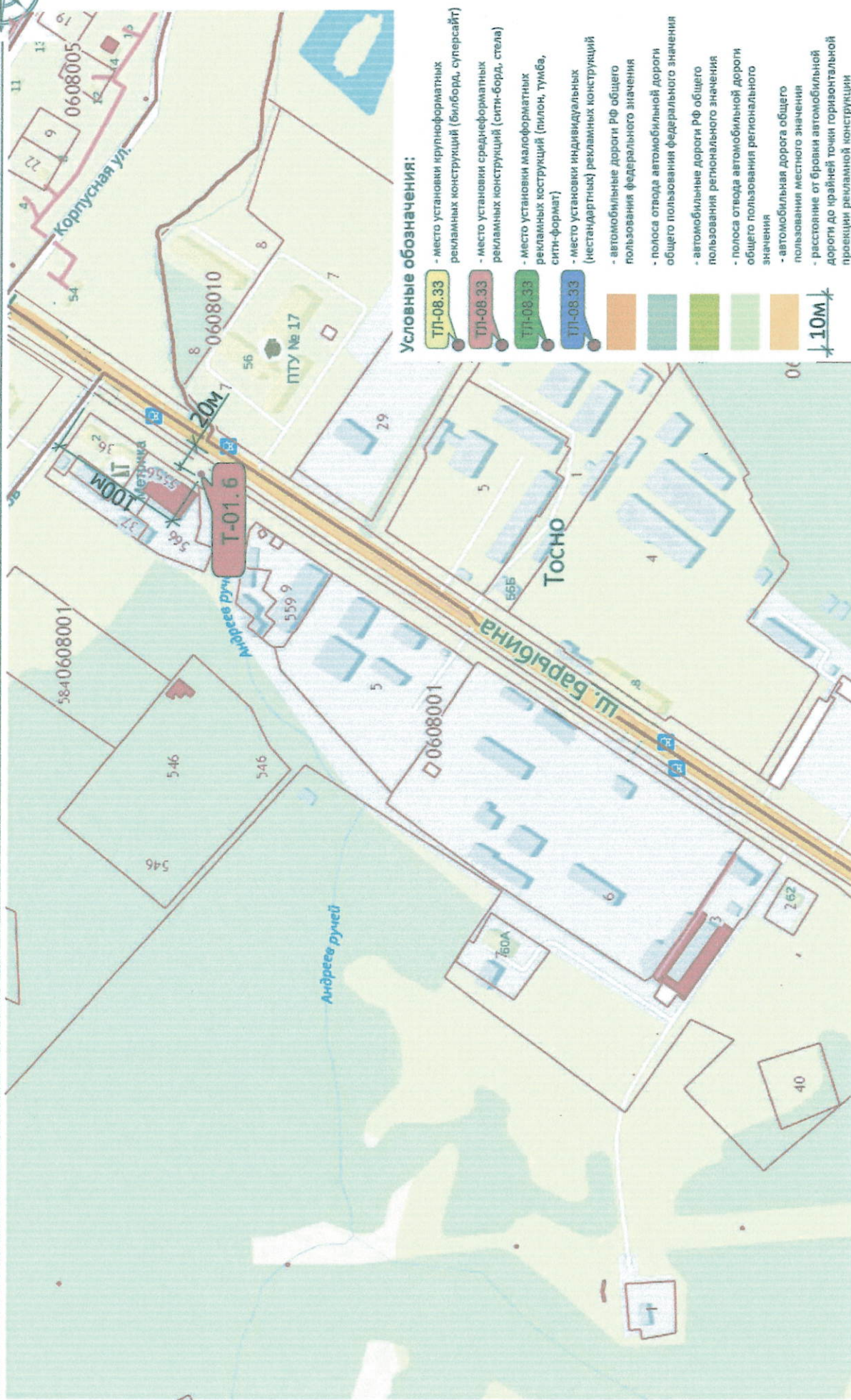
Условные обозначения:

- ТП-08.33 - место установки крупноформатных рекламных конструкций (билборд, суперсайт)
- ТП-08.33 - место установки среднеформатных рекламных конструкций (сити-борд, стена)
- ТП-08.33 - место установки малоформатных рекламных конструкций (лилон, тумба, сити-формат)
- ТП-08.33 - место установки индивидуальных (нестандартных) рекламных конструкций
- автомобильные дороги РФ общего пользования федерального значения
- полоса отвода автомобильной дороги общего пользования федерального значения
- автомобильные дороги РФ общего пользования регионального значения
- полоса отвода автомобильной дороги общего пользования регионального значения
- автомобильная дорога общего пользования местного значения
- расстояние от бровки автомобильной дороги до крайней точки горизонтальной проекции рекламной конструкции

10м

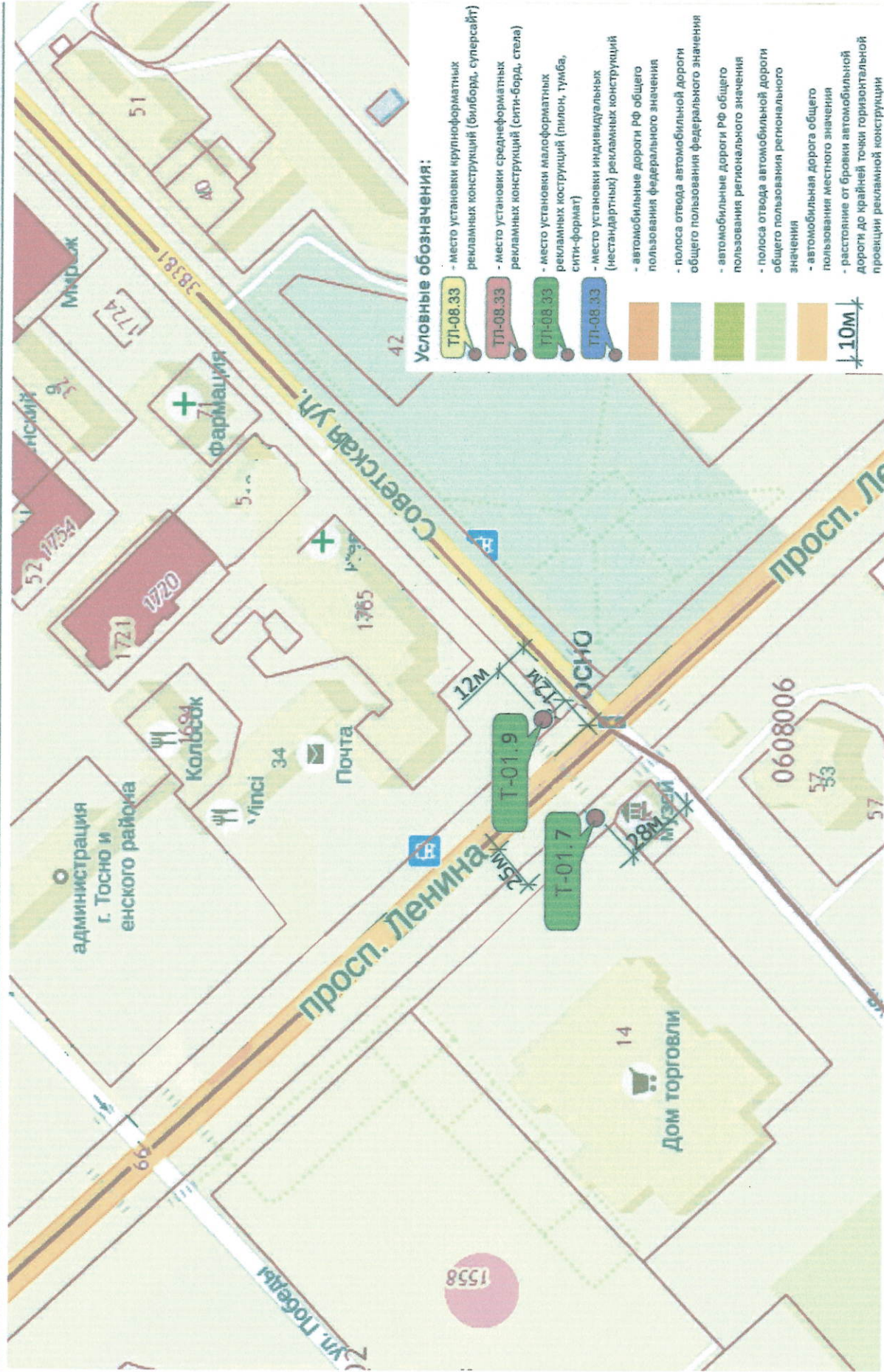


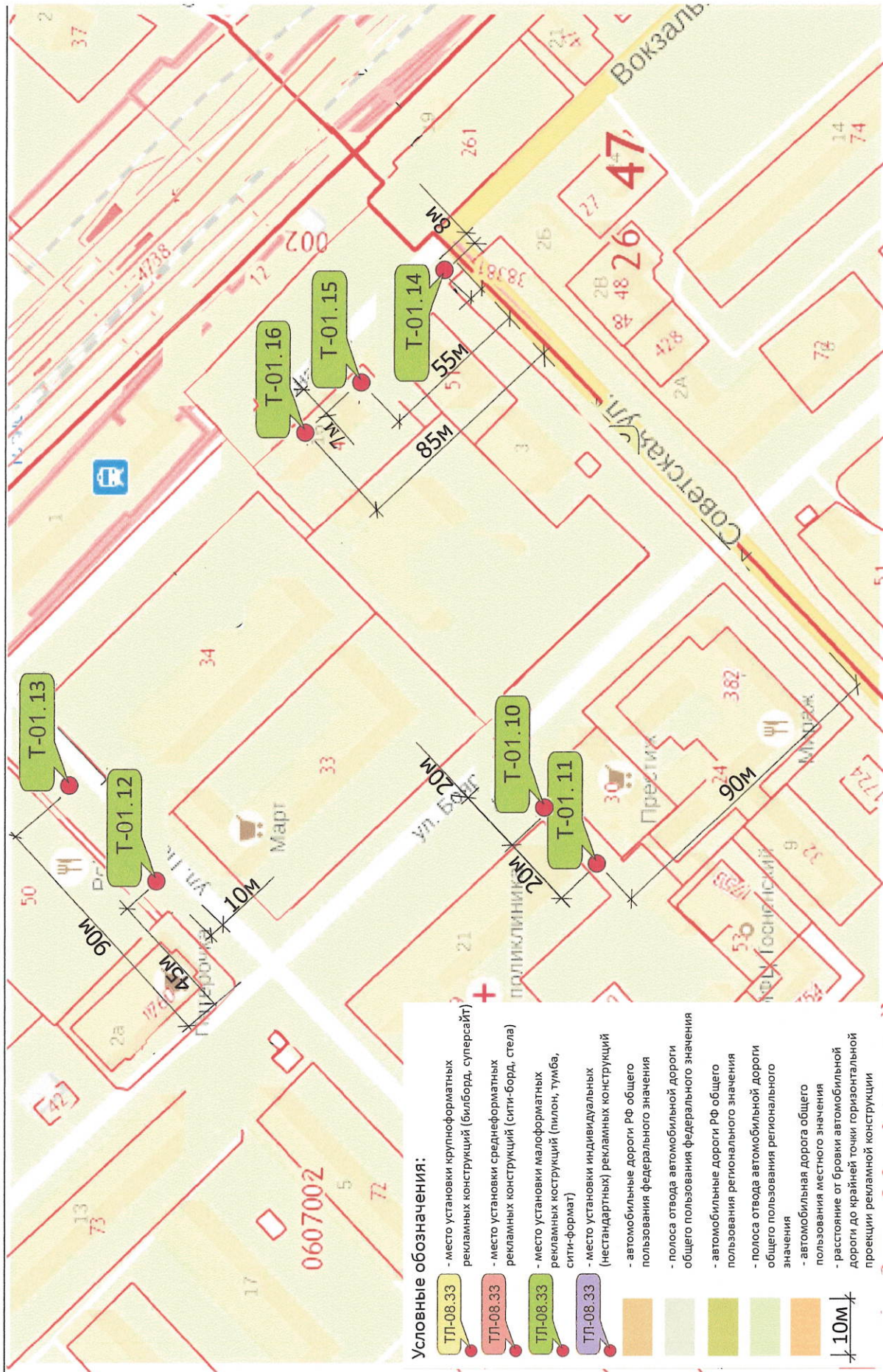


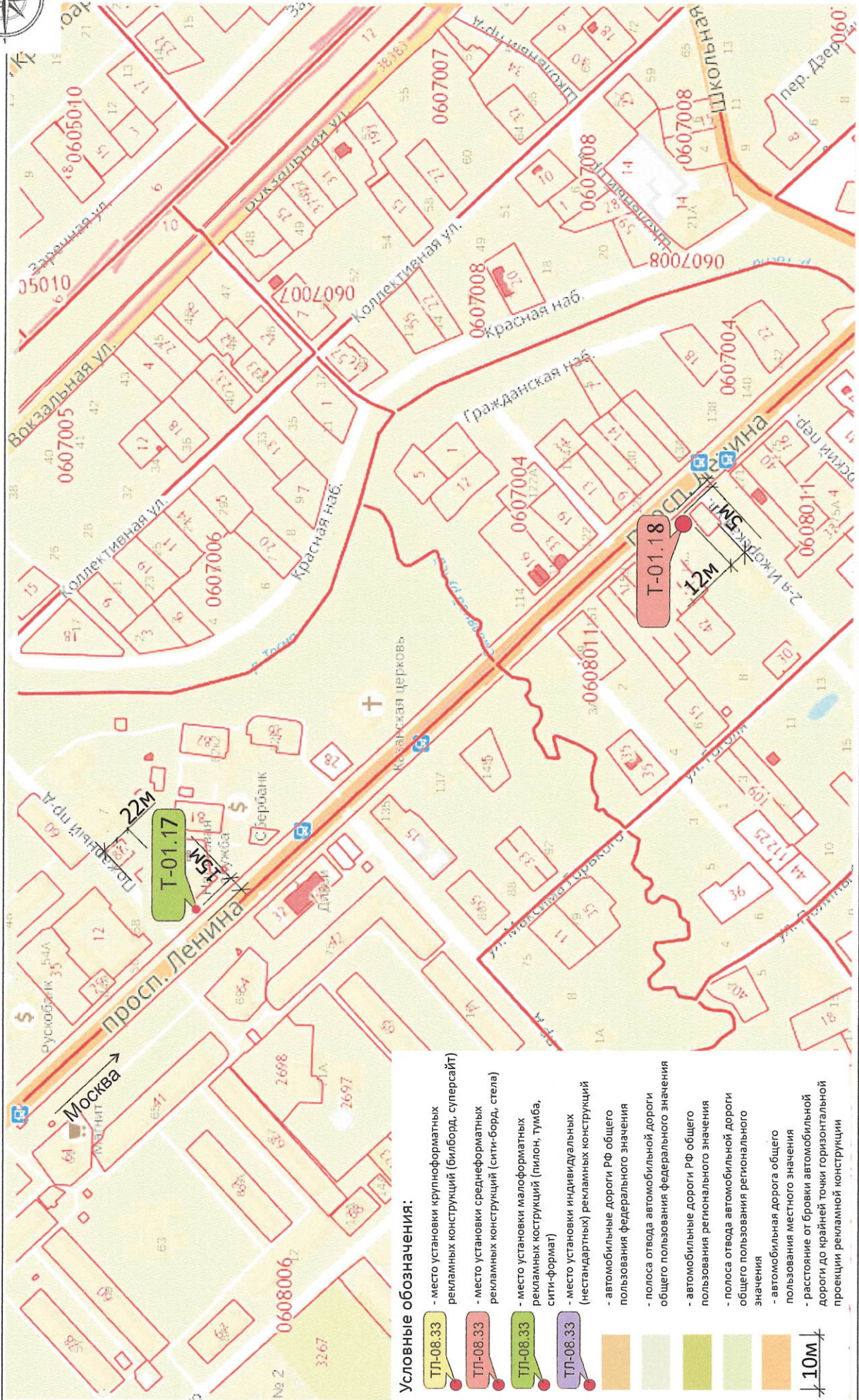


Условные обозначения:











- ТЛ-08.33 - место установки крупноформатных рекламных конструкций (билборд, суперсайт)
- ТЛ-08.33 - место установки среднеформатных рекламных конструкций (сити-борд, стена)
- ТЛ-08.33 - место установки малоформатных рекламных конструкций (пилон, тумба, сити-формат)
- ТЛ-08.33 - место установки индивидуальных (нестандертных) рекламных конструкций
- автомобильные дороги РФ общего пользования федерального значения
- полоса отвода автомобильной дороги общего пользования федерального значения
- автомобильные дороги РФ общего пользования регионального значения
- полоса отвода автомобильной дороги общего пользования регионального значения
- автомобильная дорога общего пользования местного значения
- расстояние от бровки автомобильной дороги до крайней точки горизонтальной проекции рекламной конструкции











Условные обозначения:


-  ТП-08.33 - место установки крупноформатных рекламных конструкций (билборд, суперсайт)
-  ТП-08.33 - место установки среднеформатных рекламных конструкций (сити-борд, стена)
-  ТП-08.33 - место установки малоформатных рекламных конструкций (пилон, тумба, сити-формат)
-  ТП-08.33 - место установки индивидуальных (нестандартных) рекламных конструкций
-  - автомобильные дороги РФ общего пользования федерального значения
-  - полоса отвода автомобильной дороги общего пользования федерального значения
-  - автомобильные Дороги РФ общего пользования регионального значения
-  - полоса отвода автомобильной дороги общего пользования регионального значения
-  - автомобильная дорога общего пользования местного значения
-  - расстояние от бортики автомобильной дороги до крайней точки горизонтальной проекции рекламной конструкции

T-01.1	
1	г. Тосно, между ул. Октябрьская и ж/д платформой "Зареченская"

T-01.2	
2	г. Тосно, Московское шоссе, у д.33 А ,автостоянка перед магазином "Мой дом"

T-01.3	
3	г. Тосно, пр. Ленина, у д.19, с правой стороны

T-01.4	
4	г. Тосно, ул. Тотмина, у д.1а



T-01.5


5

г. Тосно, ш. Барыбина, у д.16, угол ш. Барыбина и ул. Радищева

T-01.6

6

г. Тосно, ул. Энергетиков, у д.2, газон у магазина "Метрика"



T-01.7

7


г. Тосно, пр. Ленина, у д.47а, газон у здания музея




T-01.8

8


г. Тосно, пр. Ленина, между д.18 и д.20, вдоль пешеходного тротуара





T-01.9

9 г. Тосно, пр. Ленина, у д.36(угол пр. Ленина д.36 и ул.Советской)



T-01.10

10 г. Тосно, ул. Советская, ул.Боярова, между д.21 по ул. Боярова и д.7 по ул. Советская (вдоль пешеходной дорожки)



T-01.11


11 г. Тосно, ул. Советская, ул.Боярова, между д.21 по ул. Боярова и д.7 по ул. Советская (вдоль пешеходной дорожки)




T-01.12

12 г. Тосно, ул. Вокзальная, у д. 1, 45м от ул. Боярова

Т-01.13		<p>г. Тосно, ул. Вокзальная, уд. 1, 15 м от ул. Вокзальная</p> <p>13</p>
---------	---	---

Т-01.14		<p>г. Тосно, ул. Советская, у д.3А, угол ул. Советской (нечетная сторона) и ул. Вокзальной</p> <p>14</p>
---------	---	---

Т-01.15		<p>г. Тосно, ул. Вокзальная, у д. 16</p> <p>15</p>
---------	--	---

Т-01.16		16	г. Тосно, ул. Вокзальная, у д.16
---------	---	----	----------------------------------

Т-01.17		17	г. Тосно, пр. Ленина, у д.60,газон между пешеходным тротуаром по ул. Ленина и административным зданием
---------	---	----	--


Т-01.18		18	г. Тосно, пр. Ленина, у д. 167, угол ул.2-я Ижорская
---------	--	----	--

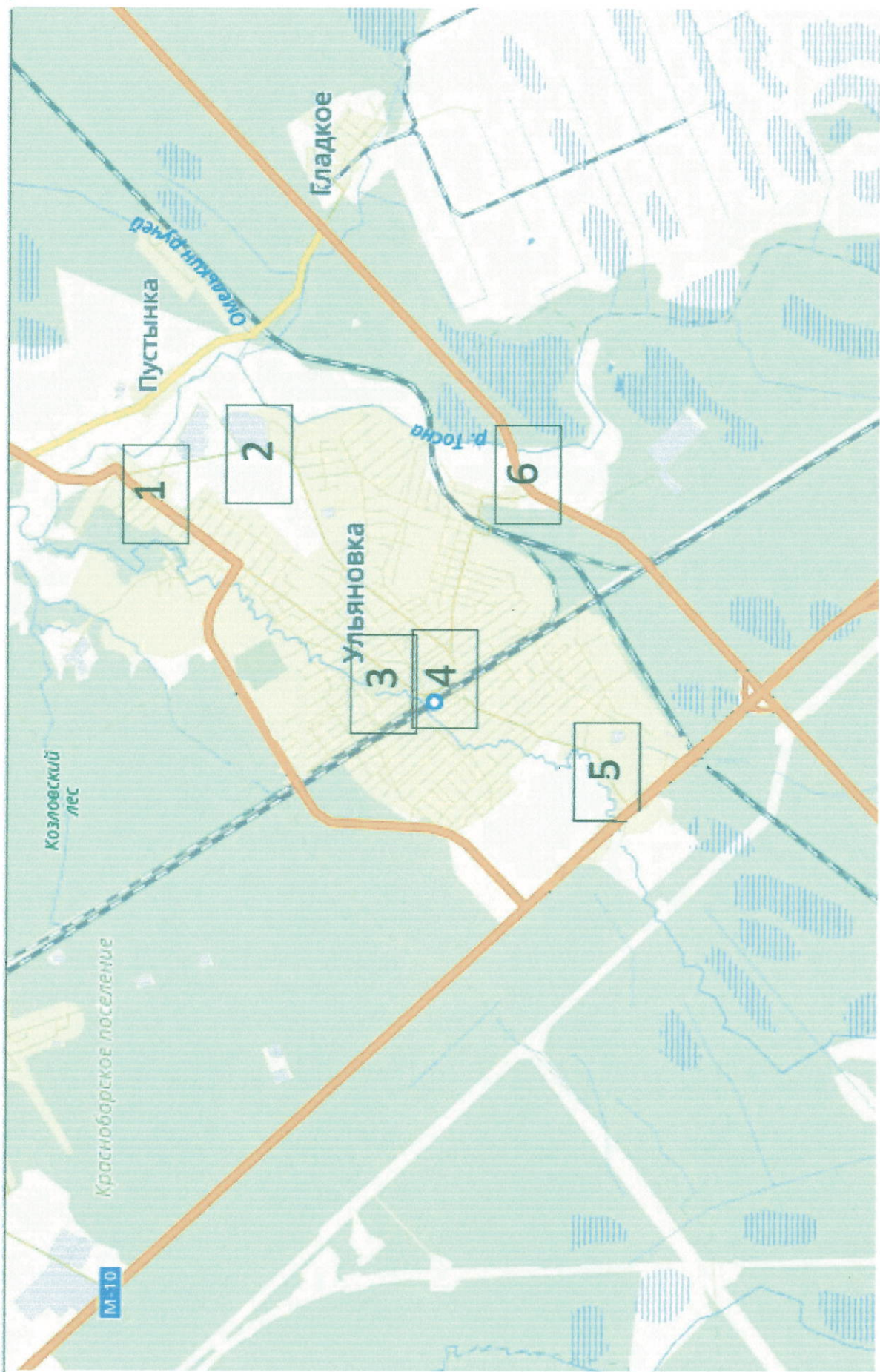
Схема размещения рекламных конструкций на территории
муниципального образования Тосненский район Ленинградской области

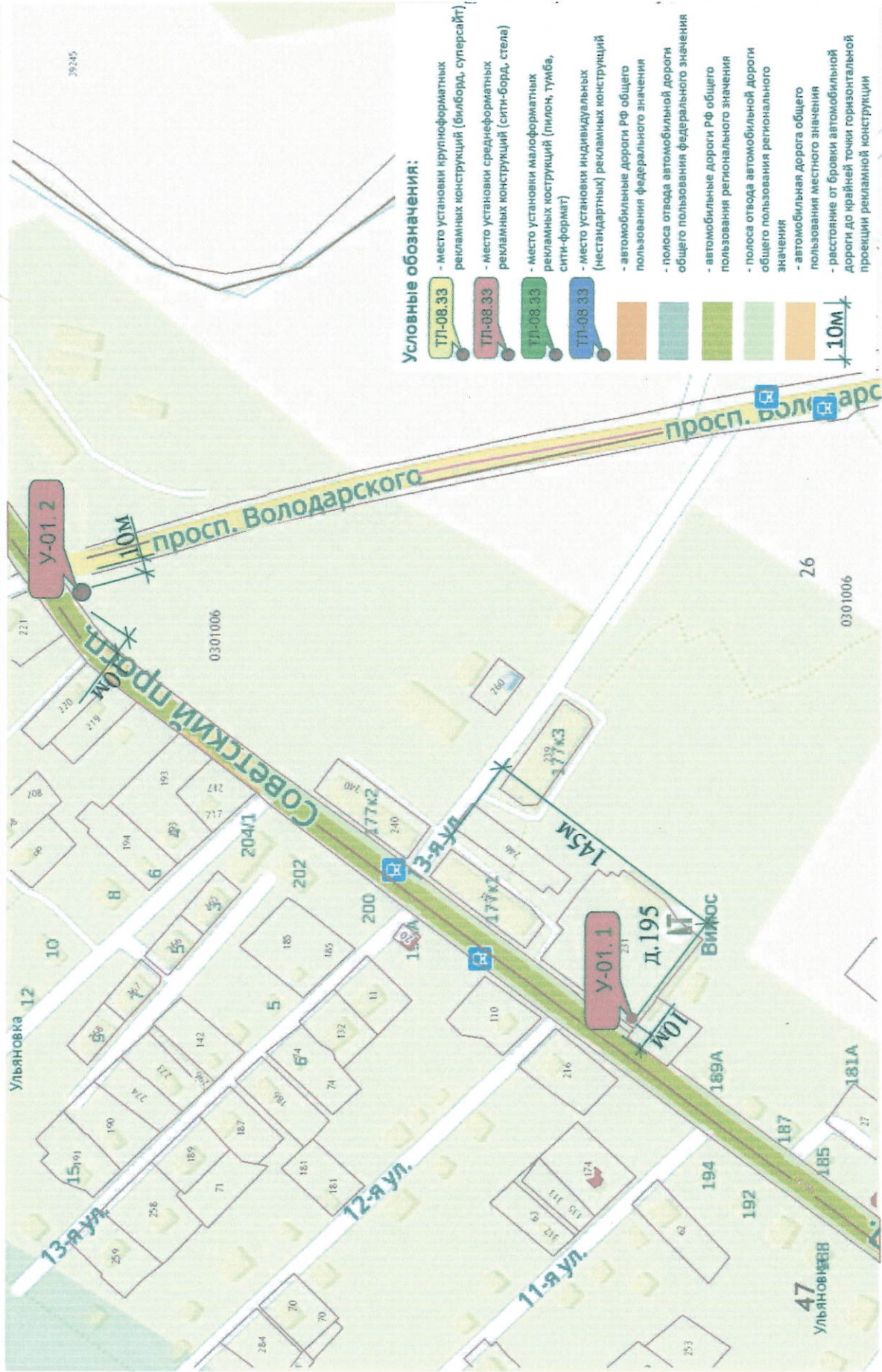
Ульяновское городское поселение

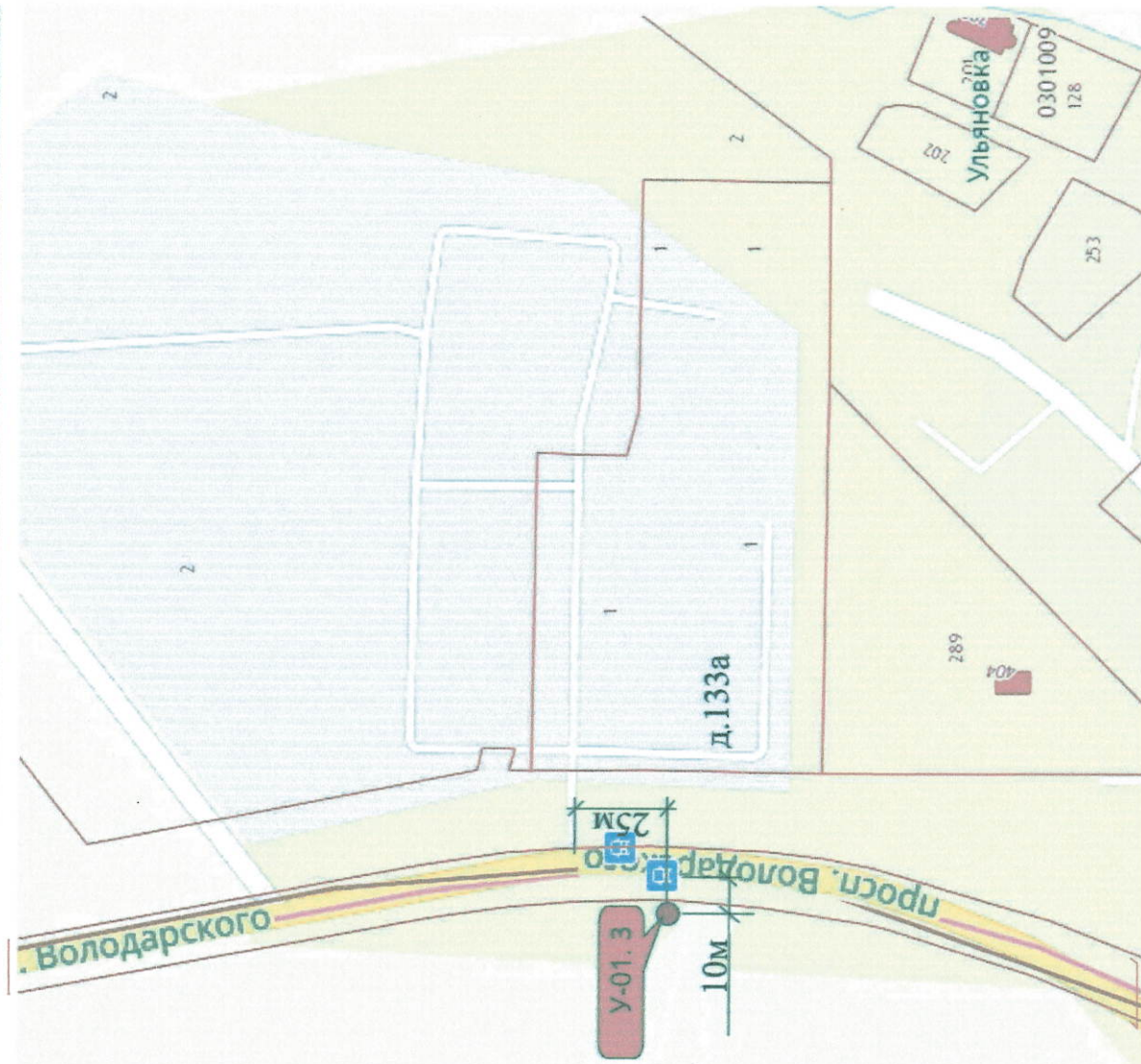
№ пп	Место размещения рекламной конструкции							Площадь информации на мащобных полях	Вид рекламной конструкции	Тип рекламной конструкции	Технические характеристики
	Номер РК в альбоме размещения	Населенный пункт	Наименование улицы, магистрали	Номер дома, километраж	Вид имущества, кадастровый номер	Сторона	на				
1	2	3	4	5	6	7	8	9	10	11	
Ульяновское городское поселение											
1	У-01.1	г.п. Ульяновка	Советский пр.	У д.195	47:26:0301006:231 частная собственность	ПС	19.98	Ситиборд	отдельно стоящий щит на земельном участке	2,7х3,7 двухсторонний	
2	У-01.2	г.п. Ульяновка	Советский (угол пр.Володарск ого)	напротив д. 216/2	земли государственной собственности неразграниченног о права	ПС	19.98	Ситиборд	отдельно стоящий щит на земельном участке	2,7х3,7 двухсторонний	
3	У-01.3	г.п. Ульяновка	пр. Володарского	напротив д. 133а	земли государственной собственности неразграниченног о права	ПС	19.98	Ситиборд	отдельно стоящий щит на земельном участке	2,7х3,7 двухсторонний	
4	У-01.4	г.п. Ульяновка	Советский пр.	У д. 1а	47:26:0301007:255 частная собственность	ПС	4,32	Сити-формат	отдельно стоящая конструкция на земельном участке	1,2х1,8 двухсторонний	

5	У-01.5	г.п. Ульяновка	Советский пр.	У д. 2	земли государственной собственности неразграниченного права	ЛС	4,32	Тумба	отдельно стоящая конструкция на земельном участке	1,2х1,8 двухсторонний
6	У-01.6	г.п. Ульяновка	Привокзальная площадь ж/д ст. "Саблино", ул. Калинина	У д. 1	земли государственной собственности неразграниченного права	ЛС	19.98	Ситиборд	отдельно стоящий щит на земельном участке	2,7х3,7 двухсторонний
7	У-03.7	г.п. Ульяновка	Автодорога "Подъезд к ст." Саблино"	0 км + 230м	земли государственной собственности неразграниченного права	ПС	19.98	Ситиборд	отдельно стоящий щит на земельном участке	2,7х3,7 двухсторонний

Расположение листов на карте Ульяновского городского поселения





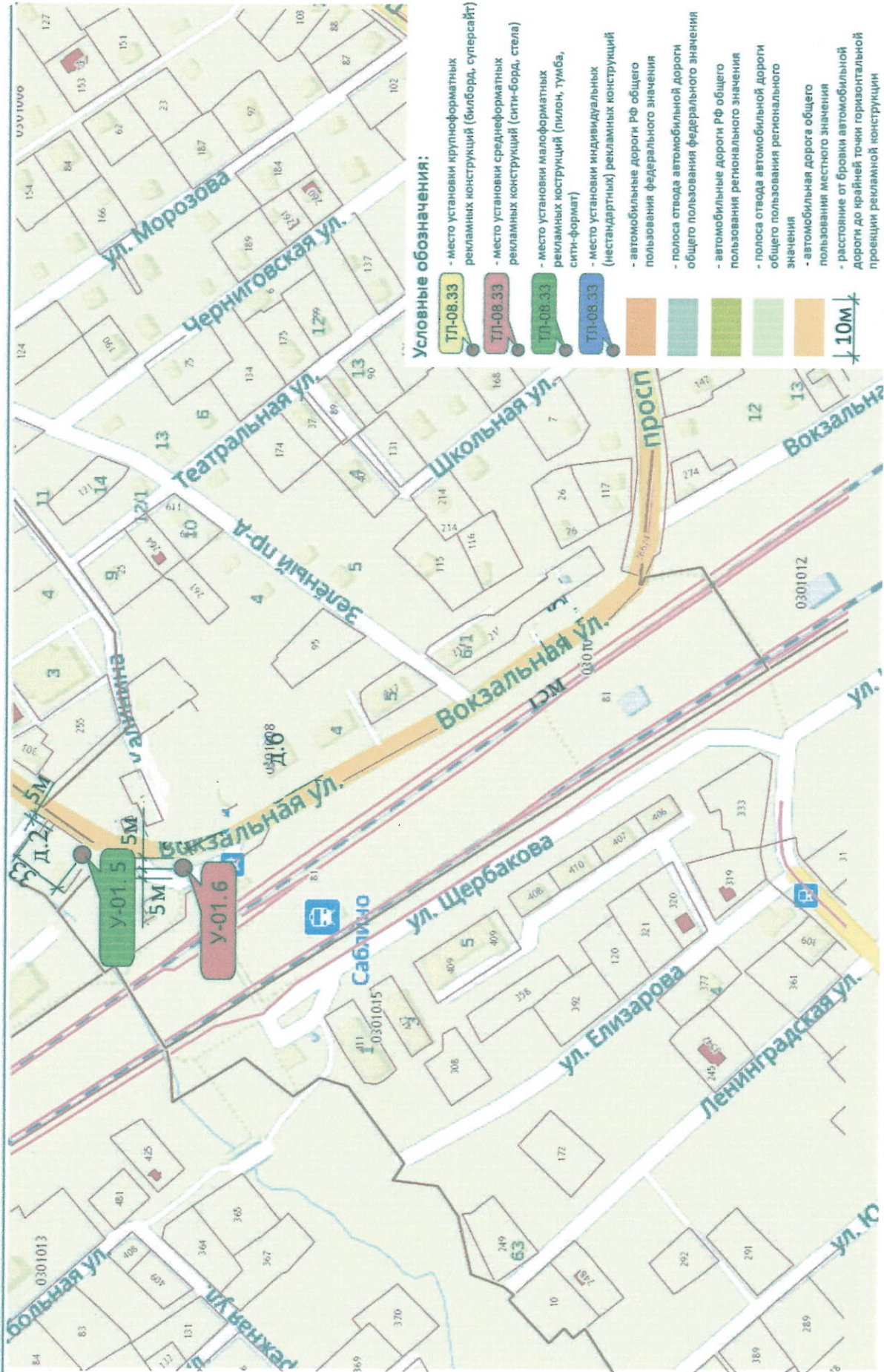


Условные обозначения:

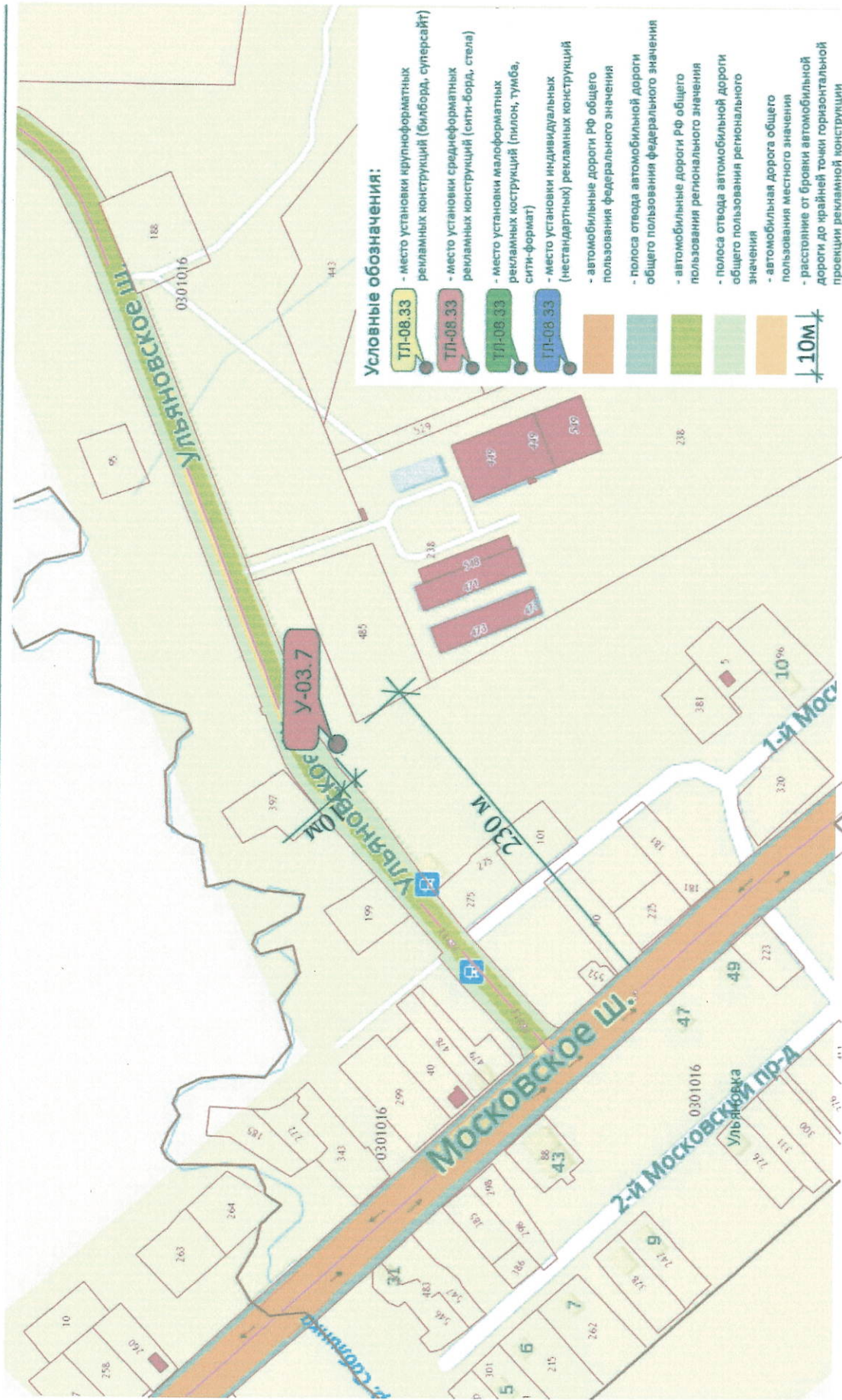
- Т1-08.33 - место установки крупноформатных рекламных конструкций (билборд, суперсайт)
- Т1-08.33 - место установки среднеформатных рекламных конструкций (сити-борд, стена)
- Т1-08.33 - место установки малоформатных рекламных конструкций (пилон, тумба, сити-формат)
- Т1-08.33 - место установки индивидуальных (нестандартных) рекламных конструкций
- автомобильные дороги РФ общего пользования федерального значения
- полоса отвода автомобильной дороги общего пользования федерального значения
- автомобильные дороги РФ общего пользования регионального значения
- полоса отвода автомобильной дороги общего пользования регионального значения
- автомобильная дорога общего пользования местного значения
- расстояние от бровки автомобильной дороги до крайней точки горизонтальной проекции рекламной конструкции









Автотора Подъезд к ст. "Саблино"



У-01.1		1	г.п. Ульяновка , Советский пр., у д .195
--------	--	---	--

У-01.2		2	г.п. Ульяновка , Советский пр., напротив д. 216/2 , угол Советского пр. и пр. Володарского
--------	---	---	---

У-01.3		3	г.п. Ульяновка , пр. Володарского ,напротив д. 133а
--------	--	---	---

У-01.4		4	г.п. Ульяновка , Советский пр., у д .1а
--------	---	---	---

У-01.5		5	г.п. Ульяновка , Советский пр., у д. 2
--------	--	---	--

У-01.6		6	г.п. Ульяновка, привокзальная площадь, ж/д ст. "Саблино", ул. Калинина, у д.1
--------	---	---	--


У-03.7		7	Автодорога Подъезд к ст. "Саблино" , 0 км + 220м П С
--------	--	---	--

Схема размещения рекламных конструкций на территории
муниципального образования Гусенский район Ленинградской области

Федоровское городское поселение

№ пп	Место размещения рекламной конструкции						Площадь информации на мацонных полях	Вид рекламной конструкции	Тип рекламной конструкции	Технические характеристики
	№ РК в альбоме схемы размещения	Населенный пункт	Наименование улицы, магистрали	Номер дома, километраж	вид имущества, кадастровый номер	Сторона на				
1	2	3	4	5	6	7	8	9	10	11
Федоровское городское поселение										
1	ФД-06.1	Автомобильная дорога	Подъезд к д. Федоровское от автодороги М-10 "Москва-Тверь-Великий Новгород-Санкт-Петербург"	4км+450м	47:26:0108001:155 частная собственность	ЛС	36	Билборд	отдельно стоящий щит на земельном участке	3х6 двухсторонний
2	ФД-06.2	Автомобильная дорога	Подъезд к д. Федоровское от автодороги М-10 "Москва-Тверь-Великий Новгород-Санкт-Петербург"	4км+600м	47:26:0108001:84 частная собственность	ЛС	36	Билборд	отдельно стоящий щит на земельном участке	3х6 двухсторонний

3	ФД-06.3	Автомобильная дорога	Подъезд к д. Федоровское от автодороги М-10 "Москва-Тверь-Великий Новгород-Санкт-Петербург"	4км+650м	47:26:0108001:155 частная собственность	ПС	36	Билборд	отдельно стоящий щит на земельном участке	Зхб двухсторонний
4	ФД-01.4	г. п. Федоровское	ул. Центральная	вблизи д. ба	земли государственной собственности неразграниченного права	ПС	36	Билборд	отдельно стоящий щит на земельном участке	Зхб двухсторонний
5	ФД-01.5	г. п. Федоровское	ул. Центральная	вблизи д. ба	земли государственной собственности неразграниченного права	ПС	36	Билборд	отдельно стоящий щит на земельном участке	Зхб двухсторонний
6	ФД-01.6	г. п. Федоровское	автодорога "Павловск-Косые Мосты"	2км+400м	47:26:0108001:614 земли государственной собственности неразграниченного права	ЛС	36	Билборд	отдельно стоящий щит на земельном участке	Зхб двухсторонний

7	ФД-01.7	г. п. Федоровское	автодорога "Павловск-Косые Мосты", ДНП "Пушкинское", ул. Парадная, У Д.70	2км+350м	47:26:0108001:3896 частная собственность	ПС	36	Билборд	отдельно стоящий щит на земельном участке	Зхб двухсторонний
8	ФД-01.8	г. п. Федоровское	автодорога "Павловск-Косые Мосты"	2км+200м	земли государственной собственности неразграниченного о права	ПС	36	Билборд	отдельно стоящий щит на земельном участке	Зхб двухсторонний
9	ФД-01.9	г. п. Федоровское	автодорога "Павловск-Косые Мосты"	2км+150м	47:26:0108001:1312 земли государственной собственности не разграниченного права	ЛС	36	Билборд	отдельно стоящий щит на земельном участке	Зхб двухсторонний
10	ФД-01.10	г. п. Федоровское	автодорога "Павловск-Косые Мосты"	1км+700м	47:26:0108001:616 земли государственной собственности неразграниченного права	ПС	36	Билборд	отдельно стоящий щит на земельном участке	Зхб двухсторонний
11	ФД-01.11	г. п. Федоровское	автодорога "Павловск-Косые Мосты"	1км+680м	земли государственной собственности неразграниченного о права	ЛС	36	Билборд	отдельно стоящий щит на земельном участке	Зхб двухсторонний

12	ФД-01.12	г. п. Федоровское	автодорога "Павловск- Косые Мосты", массив "Федоровское ", ДНП " Пушкинское", ул. Парадная ,в створе ул. Новоселов	У д.1	47:26:0108001:3897 частная собственность	ПС	36	Билборд	отдельно стоящий щит на земельном участке	Зхб двухсторонний
13	ФД-03.13	д. Глинка	угол ул. Центральная и ул. Новоселов	У д. 64	47:26:0101001:235 собственность публично-правовых образований	ЛС	36	Билборд	отдельно стоящий щит на земельном участке	Зхб двухсторонний
14	ФД-03.14	д. Глинка	ул. Центральная	У д.62	47:26:0101001:1287 собственность публично-правовых образований	ЛС	36	Билборд	отдельно стоящий щит на земельном участке	Зхб двухсторонний
15	ФД-01.15	г. п. Федоровское	ул. Центральная ,массив " Федоровское", уч. "Грачевка", №1 3/138/2	напротив д. 60	47:26:0108001:2833 частная собственность	ПС	36	Билборд	отдельно стоящий щит на земельном участке	Зхб двухсторонний

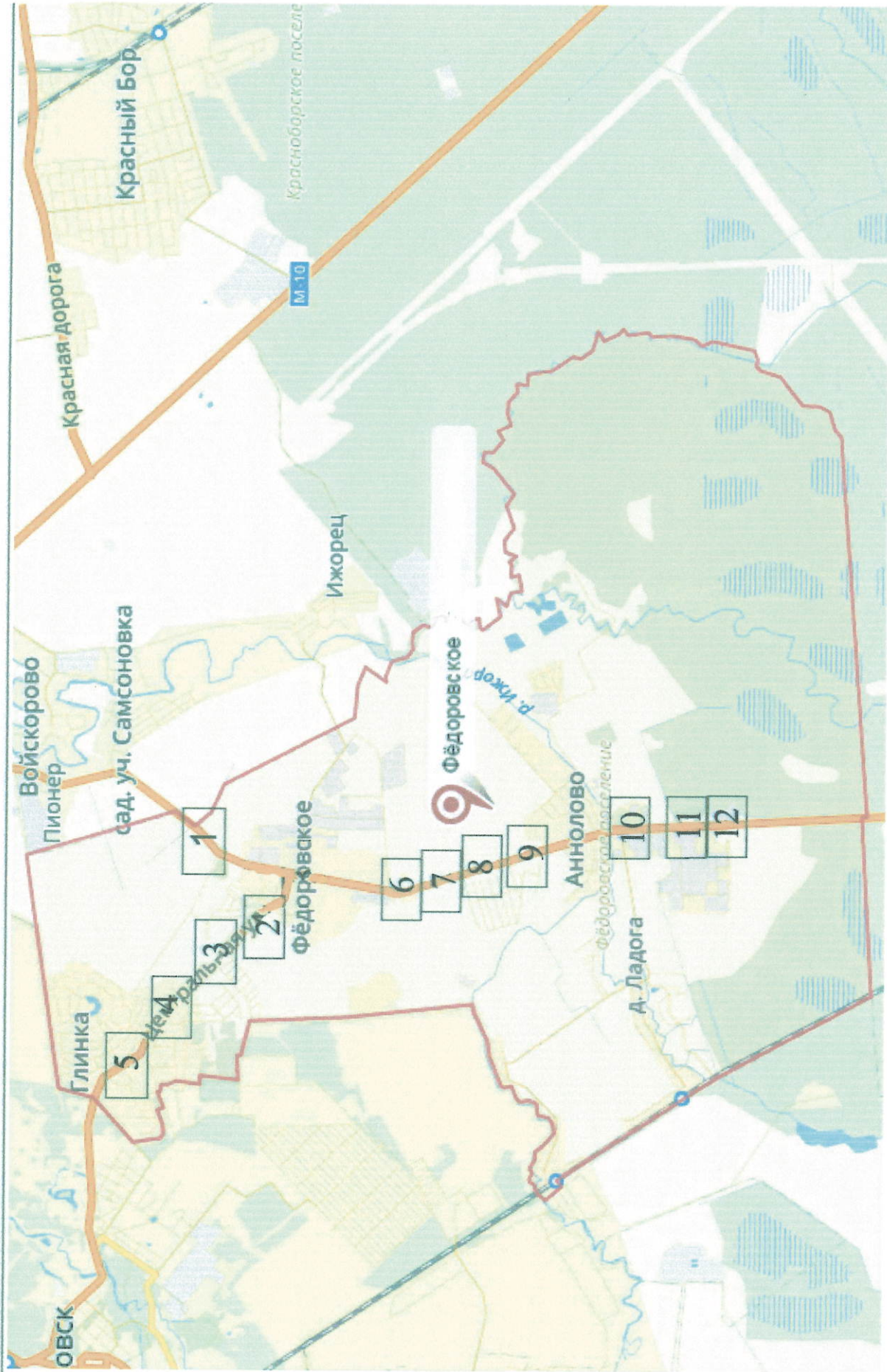
16	ФД-03.16	д. Глинка	ул. Центральная , поворот к СНТ " Глилки 1", автодорога " Павловск- Косые Мосты"	0 км + 750м	земли неразграниченной государственной собственности	ПС	36	Билборд	отдельно стоящий щит на земельном участке	3х6 двухсторонний
17	ФД-03.17	д. Глинка	ул. Центральная, автодорога " Павловск- Косые Мосты"	0 км + 400м	земли неразграниченной государственной собственности	ПС	36	Билборд	отдельно стоящий щит на земельном участке	3х6 двухсторонний
18	ФД-01.18	г. п. Федоровское	Павловск- Косые Мосты, ул. Шоссейная поворот на ул. Промышленна я ,массив "Федоровское" , уч.34 (Восточный)	4км+700м	47:26:0108001:3681 частная собственность	ЛС	36	Билборд	отдельно стоящий щит на земельном участке	3х6 двухсторонний

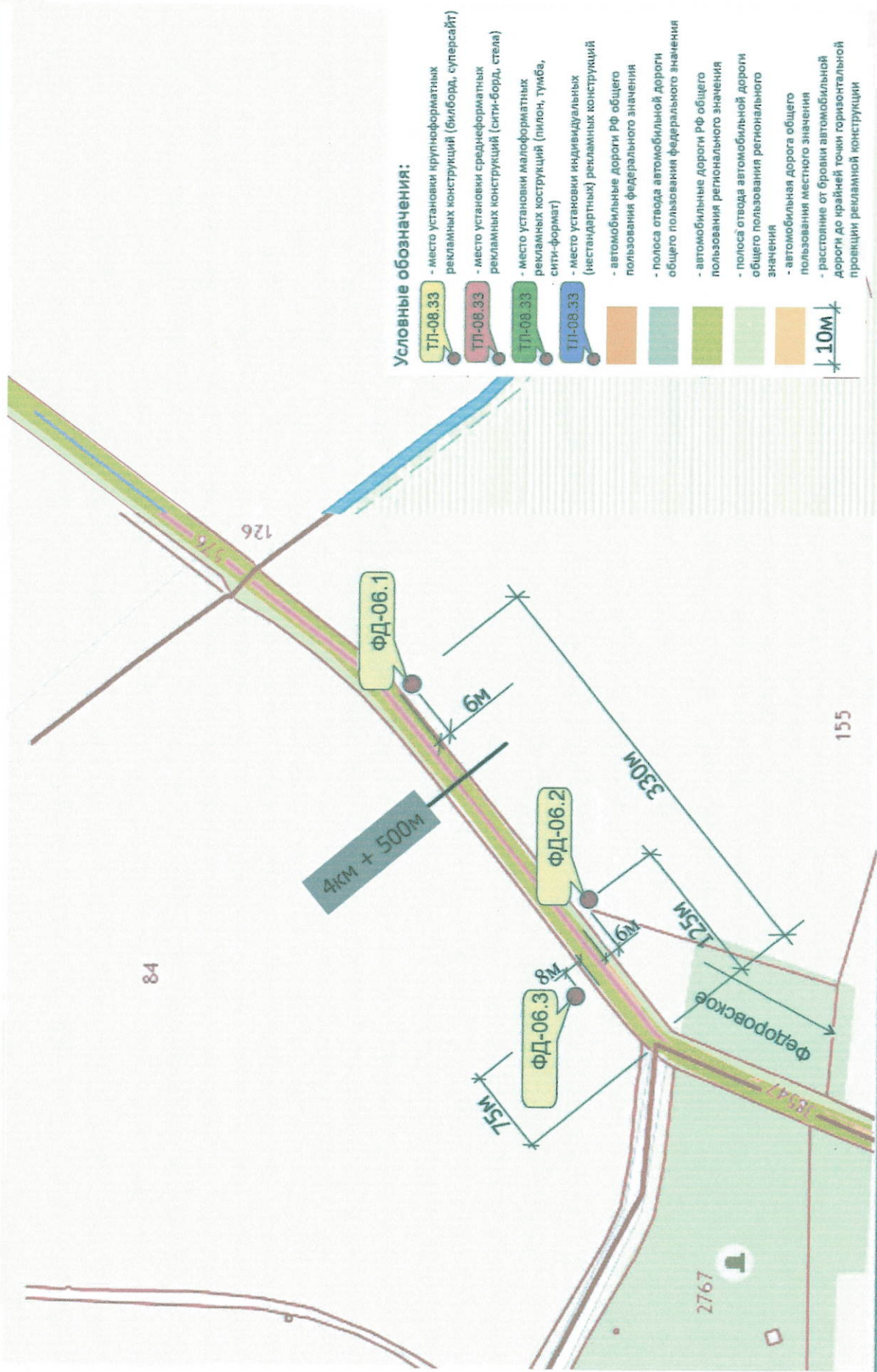
19	ФД-01.19	г. п. Федоровское	автодорога "Павловск- Косые Мосты", массив "Федоровское" , уч.32/2-9 (Западный)	4км+770м	47:26:0108001:1588 частная собственность	ПС	36	Билборд	отдельно стоящий щит на земельном участке	Зхб двухсторонний
20	ФД-01.20	г. п. Федоровское	автодорога "Павловск- Косые Мосты", ул.Шоссейная поворот на ул. Промышленна я ,массив "Федоровское" , уч.45 (Восточный)	5км+ 050м	47:26:0108001:130 частная собственность	ЛС	36	Билборд	отдельно стоящий щит на земельном участке	Зхб двухсторонний
21	ФД-01.21	г. п. Федоровское	автодорога "Павловск- Косые Мосты", массив "Федоровское" , уч.47 (Западный)	5км+ 050м	47:26:0108001:139 частная собственность	ПС	36	Билборд	отдельно стоящий щит на земельном участке	Зхб двухсторонний

22	ФД-01.22	г. п. Федоровское	автодорога "Павловск- Косые Мосты", ул.Шоссейная поворот на ул. Промышленна я ,массив "Федоровское" , уч.50 (Восточный)	5км+600м	47:26:0108001:1686 частная собственность	ЛС	36	Билборд	отдельно стоящий щит на земельном участке	Зхб двухсторонний
23	ФД-01.23	г. п. Федоровское	автодорога "Павловск- Косые Мосты", ул.Шоссейная поворот на ул. Промышленна я ,массив "Федоровское" , уч.50(Восточны й)	5км+800м	47:26:0108001:1686 частная собственность	ЛС	36	Билборд	отдельно стоящий щит на земельном участке	Зхб двухсторонний

24	ФД-01.24	г. п. Федоровское	автодорога "Павловск- Косые Мосты", массив "Федоровское" , Уч.49/2 (Западный)	5 км+850м	47:26:0108001:1580 частная собственность	ПС	36	Билборд	отдельно стоящий щит на земельном участке	3х6 двухсторонний
25	ФД-01.25	г. п. Федоровское	Павловск- Косые Мосты , массив "Федоровское" , Уч.49/2 (Западный)	6км+350м	47:26:0108001:3152 частная собственность	ПС	36	Билборд	отдельно стоящий щит на земельном участке	3х6 двухсторонний
26	ФД-01.26	г. п. Федоровское	Павловск- Косые Мосты , массив "Федоровское" , Уч.54/1 (Западный)	6км+600м	47:26:0108001:4237 частная собственность	ПС	36	Билборд	отдельно стоящий щит на земельном участке	3х6 двухсторонний
27	ФД-02.27	д. Аннолово	ул. Центральная (четная сторона), повор от на д. Ладога, автодорога "Павловск- Косые Мосты"	7 км + 410м	земли неразграниченной государственной собственности	ПС	36	Билборд	отдельно стоящий щит на земельном участке	3х6 двухсторонний

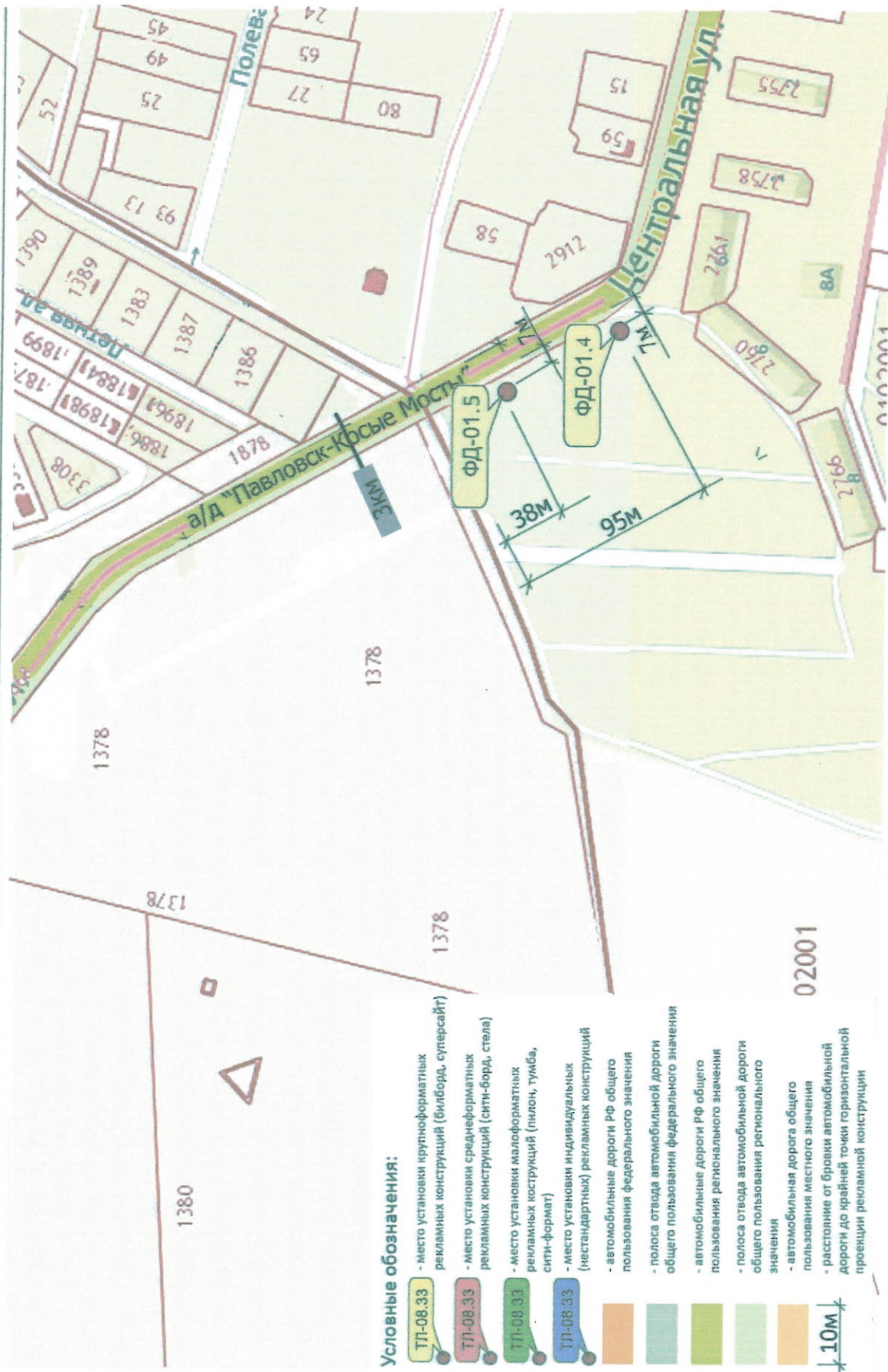
28	ФД-02.28	д. Аннолово	автодорога "Павловск- Косые Мосты"	7км+750м	47:26:0000000:3898 5 земли неразграниченной государственной собственности	ЛС	36	Билборд	отдельно стоящий щит на земельном участке	Зхб двухсторонний
29	ФД-02.29	д. Аннолово	автодорога "Павловск- Косые Мосты"	8км+100м	47:26:0000000:3898 5 земли неразграниченной государственной собственности	ЛС	36	Билборд	отдельно стоящий щит на земельном участке	Зхб двухсторонний
30	ФД-02.30	д. Аннолово	ул. Центральная (автодорога Павловск- Косые Мосты)	8км+400м	47:26:0108001:229 частная собственность	ПС	36	билборд	отдельно стоящий щит на земельном участке	Зхб односторонний
31	ФД-02.31	д. Аннолово	автодорога "Павловск- Косые Мосты"	8км+630м	47:26:0000000:3898 5 земли неразграниченной государственной собственности	ЛС	36	Билборд	отдельно стоящий щит на земельном участке	Зхб двухсторонний
32	ФД-02.32	д. Аннолово	автодорога "Павловск- Косые Мосты"	8км+700м	47:26:0108001:22 частная соственность	ПС	36	Билборд	отдельно стоящий щит на земельном участке	Зхб двухсторонний





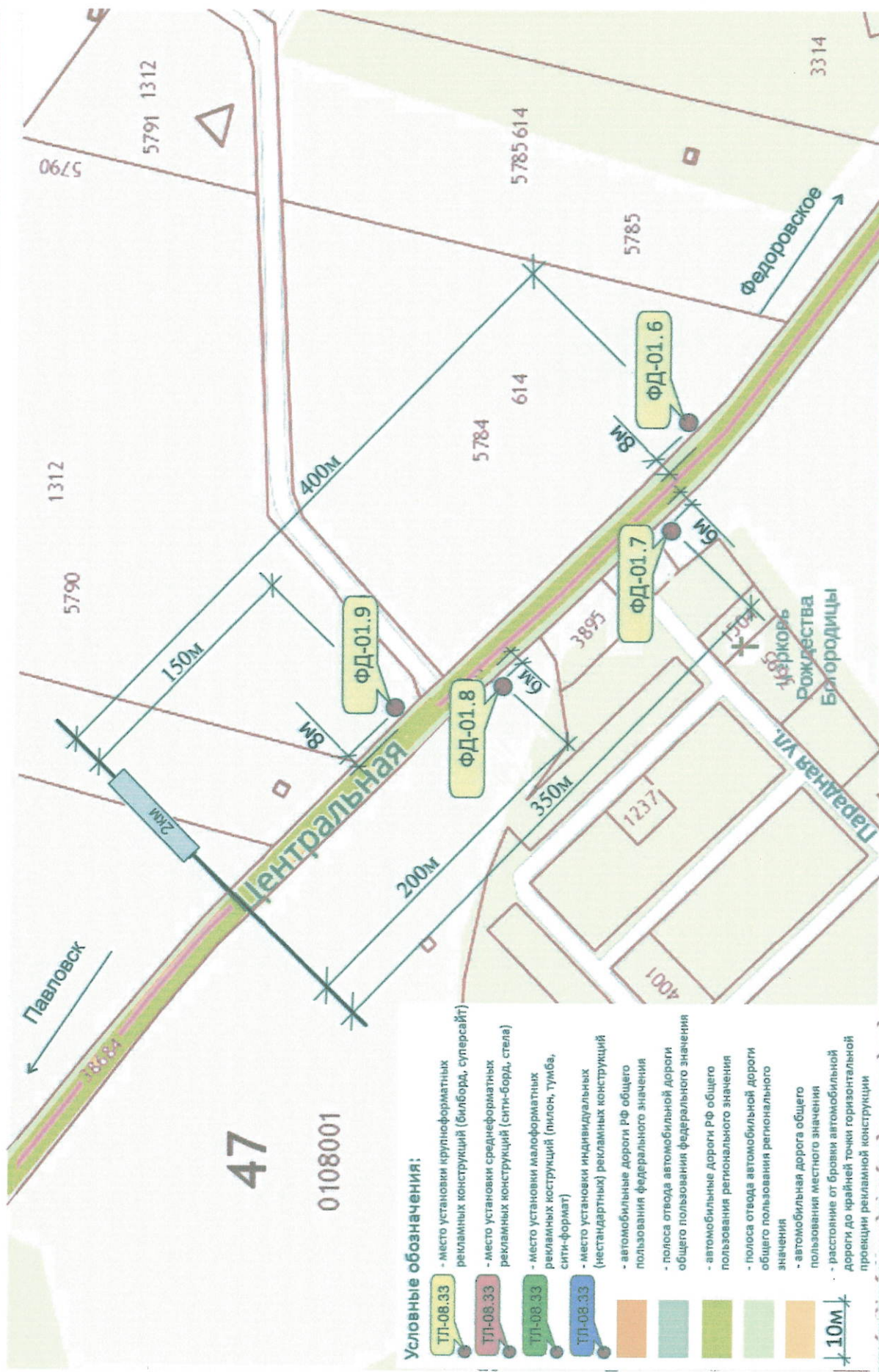
Условные обозначения:

- ТЛ-08.33 - место установки крупноформатных рекламных конструкций (билборд, суперсайт)
- ТЛ-08.33 - место установки среднеформатных рекламных конструкций (сити-борд, стена)
- ТЛ-08.33 - место установки малоформатных рекламных конструкций (пилон, тумба, сити-формат)
- ТЛ-08.33 - место установки индивидуальных (нестандартных) рекламных конструкций
- Автомобильные дороги РФ общего пользования федерального значения
- полоса отвода автомобильной дороги общего пользования федерального значения
- автомобильные дороги РФ общего пользования регионального значения
- полоса отвода автомобильной дороги общего пользования регионального значения
- автомобильная дорога общего пользования местного значения
- расстояние от бровки автомобильной дороги до крайней точки горизонтальной проекции рекламной конструкции





Автодорога "Павловск-Косые Мосты" (2 км)



Условные обозначения:

- ТЛ-08.33 - место установки крупноформатных рекламных конструкций (билборд, суперсайт)
- ТЛ-08.33 - место установки среднеформатных рекламных конструкций (сити-борд, стена)
- ТЛ-08.33 - место установки малоформатных рекламных конструкций (пилон, тумба, сити-формат)
- ТЛ-08.33 - место установки индивидуальных (нестандартных) рекламных конструкций (автомобильные дороги РФ общего пользования федерального значения)
- ТЛ-08.33 - автомобильные дороги РФ общего пользования федерального значения
- ТЛ-08.33 - полоса отвода автомобильной дороги общего пользования федерального значения
- ТЛ-08.33 - автомобильные дороги РФ общего пользования регионального значения
- ТЛ-08.33 - полоса отвода автомобильной дороги общего пользования регионального значения
- ТЛ-08.33 - автомобильная дорога общего пользования местного значения
- ТЛ-08.33 - расстояние от бровки автомобильной дороги до крайней точки горизонтальной проекции рекламной конструкции





д. Глинка, Центральная улица



Условные обозначения:

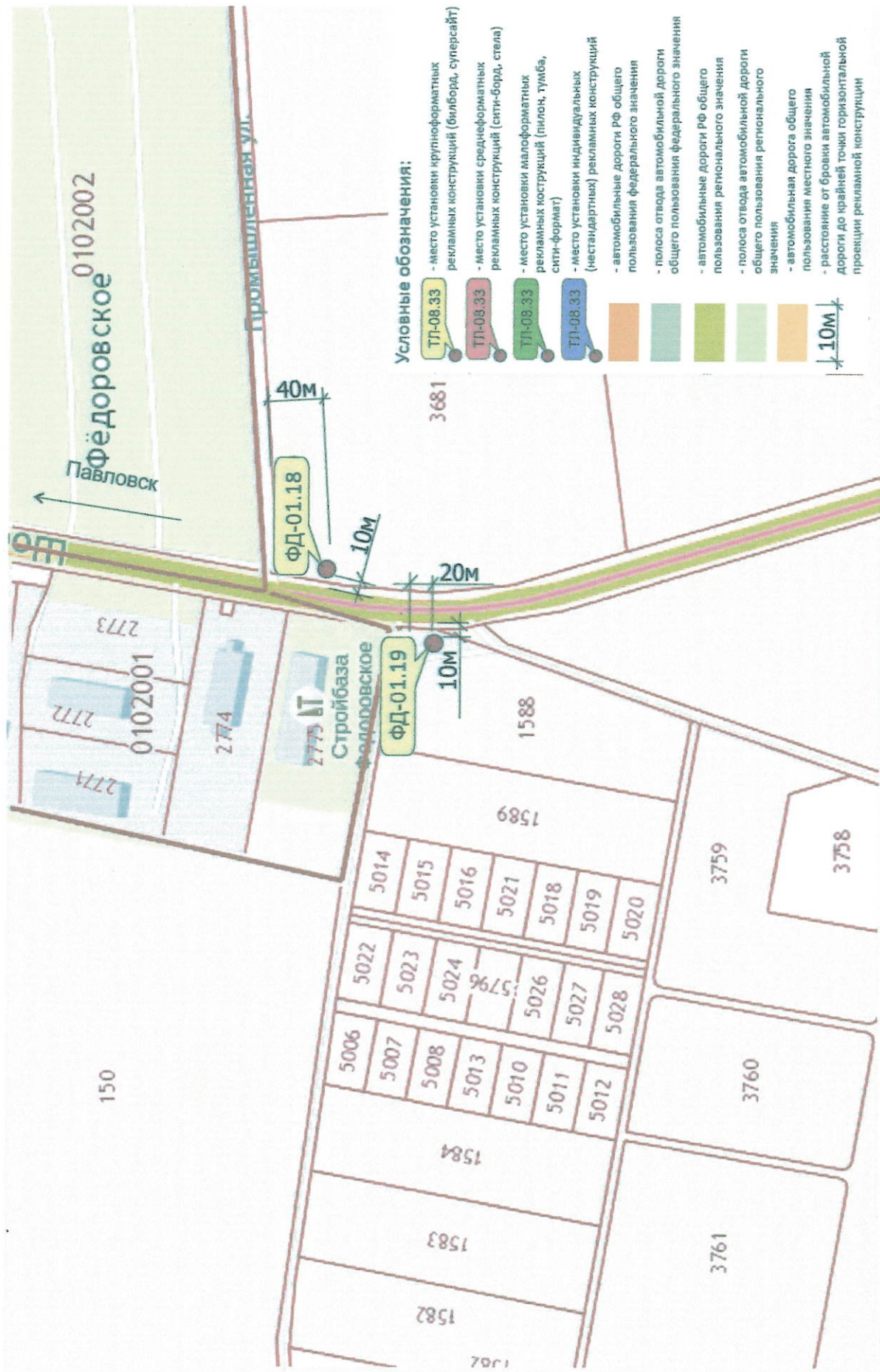
- ТЛ-08.33 - место установки крупноформатных рекламных конструкций (билборд, суперсайт)
- ТЛ-08.33 - место установки среднеформатных рекламных конструкций (сити-борд, стена)
- ТЛ-08.33 - место установки малоформатных рекламных конструкций (пилон, тумба, сити-формат)
- ТЛ-08.33 - место установки индивидуальных (нестандартных) рекламных конструкций
- автомобильные дороги РФ общего пользования федерального значения
- полоса отвода автомобильной дороги общего пользования федерального значения
- автомобильные дороги РФ общего пользования регионального значения
- полоса отвода автомобильной дороги общего пользования регионального значения
- автомобильная дорога общего пользования местного значения
- расстояние от бровки автомобильной дороги до крайней точки горизонтальной проекции рекламной конструкции

10M

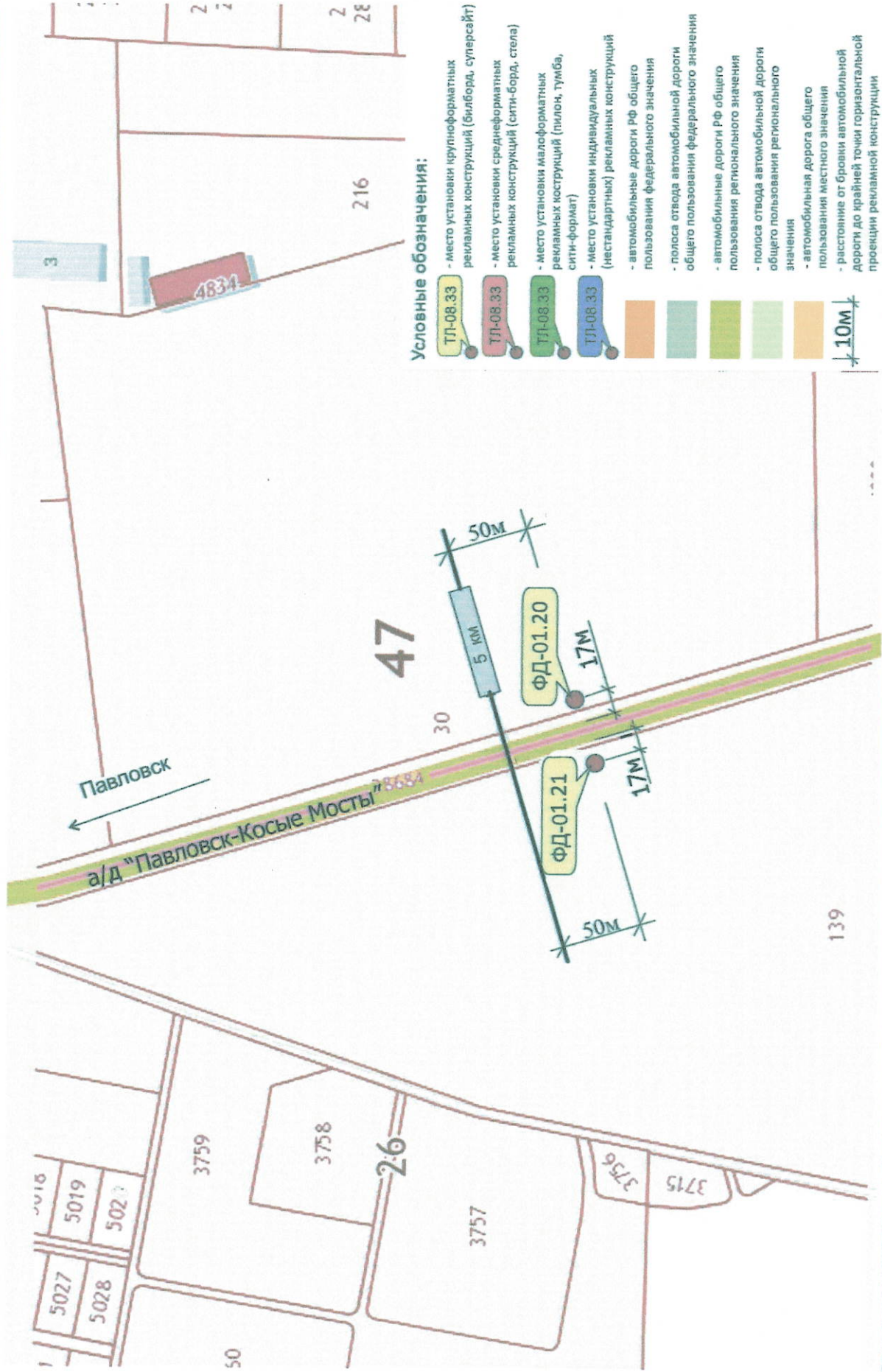


Д. Глинка, Центральная улица





Автодорога "Павловск- Косые Мосты" (5 км)



Условные обозначения:

- ТЛ-08.33 - место установки крупноформатных рекламных конструкций (билборд, сугерсайт)
- ТЛ-08.33 - место установки среднеформатных рекламных конструкций (сити-борд, стена)
- ТЛ-08.33 - место установки малоформатных рекламных конструкций (пилон, тумба, сити-формат)
- ТЛ-08.33 - место установки индивидуальных (нестандартных) рекламных конструкций
- автомобильные дороги РФ общего пользования федерального значения
- полоса отвода автомобильной дороги общего пользования федерального значения
- автомобильные дороги РФ общего пользования регионального значения
- полоса отвода автомобильной дороги общего пользования регионального значения
- автомобильная дорога общего пользования местного значения
- расстояние от бровки автомобильной дороги до крайней точки горизонтальной проекции рекламной конструкции



Автодорога "Павловск- Косые Мосты" (5 км)



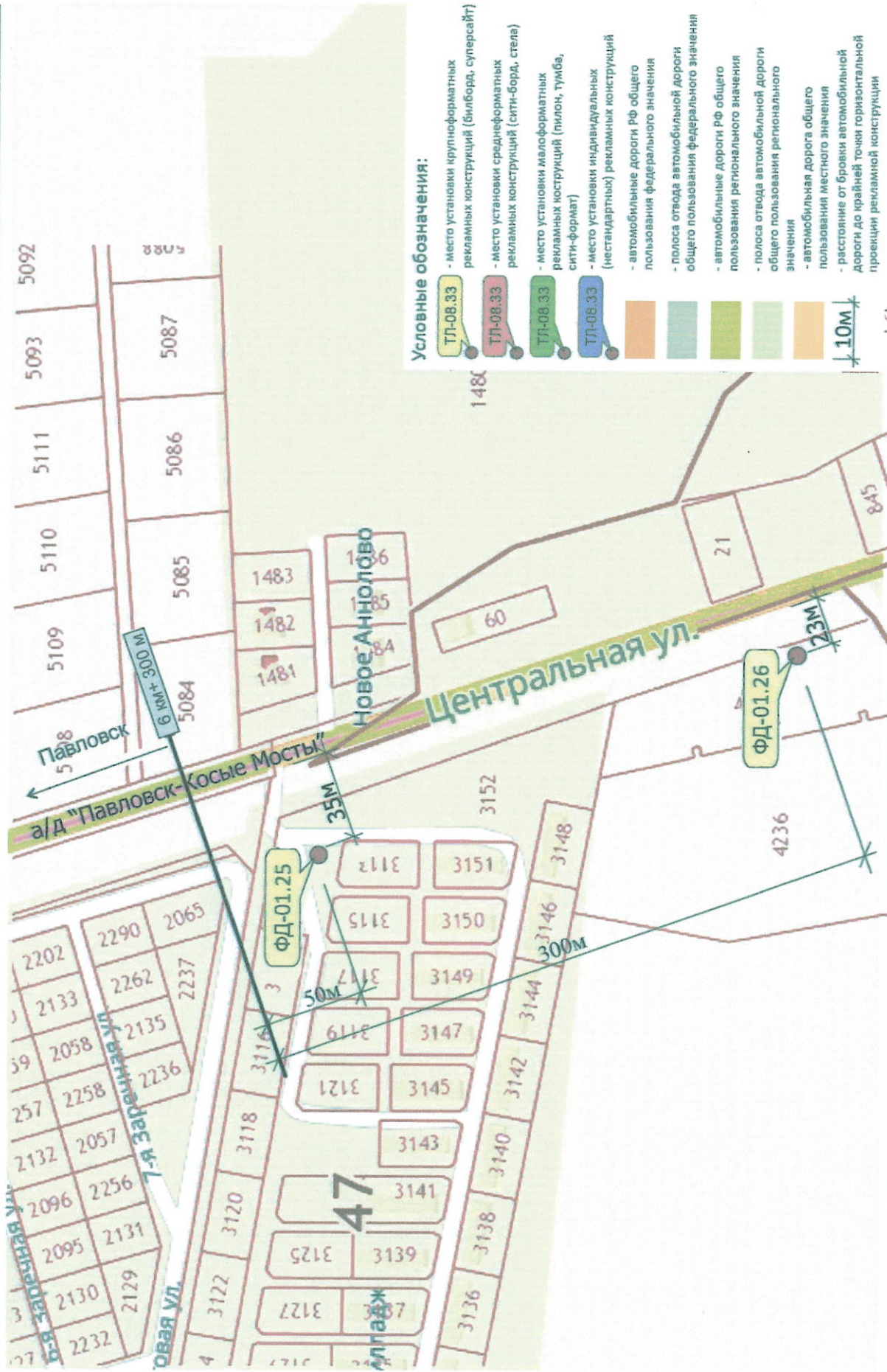
Условные обозначения:

- место установки крупноформатных рекламных конструкций (билборд, суперсайт)
- место установки среднеформатных рекламных конструкций (сити-борд, стена)
- место установки малоформатных рекламных конструкций (пилон, тумба, сити-формат)
- место установки индивидуальных (нестандартных) рекламных конструкций
- автомобильные дороги РФ общего пользования федерального значения
- полоса отвода автомобильной дороги общего пользования федерального значения
- автомобильные дороги РФ общего пользования регионального значения
- полоса отвода автомобильной дороги общего пользования регионального значения
- автомобильная дорога общего пользования местного значения
- расстояние от бровки автомобильной дороги до крайней точки горизонтальной проекции рекламной конструкции

10М



Автодорога "Павловск- Косые Мосты" (6 км)

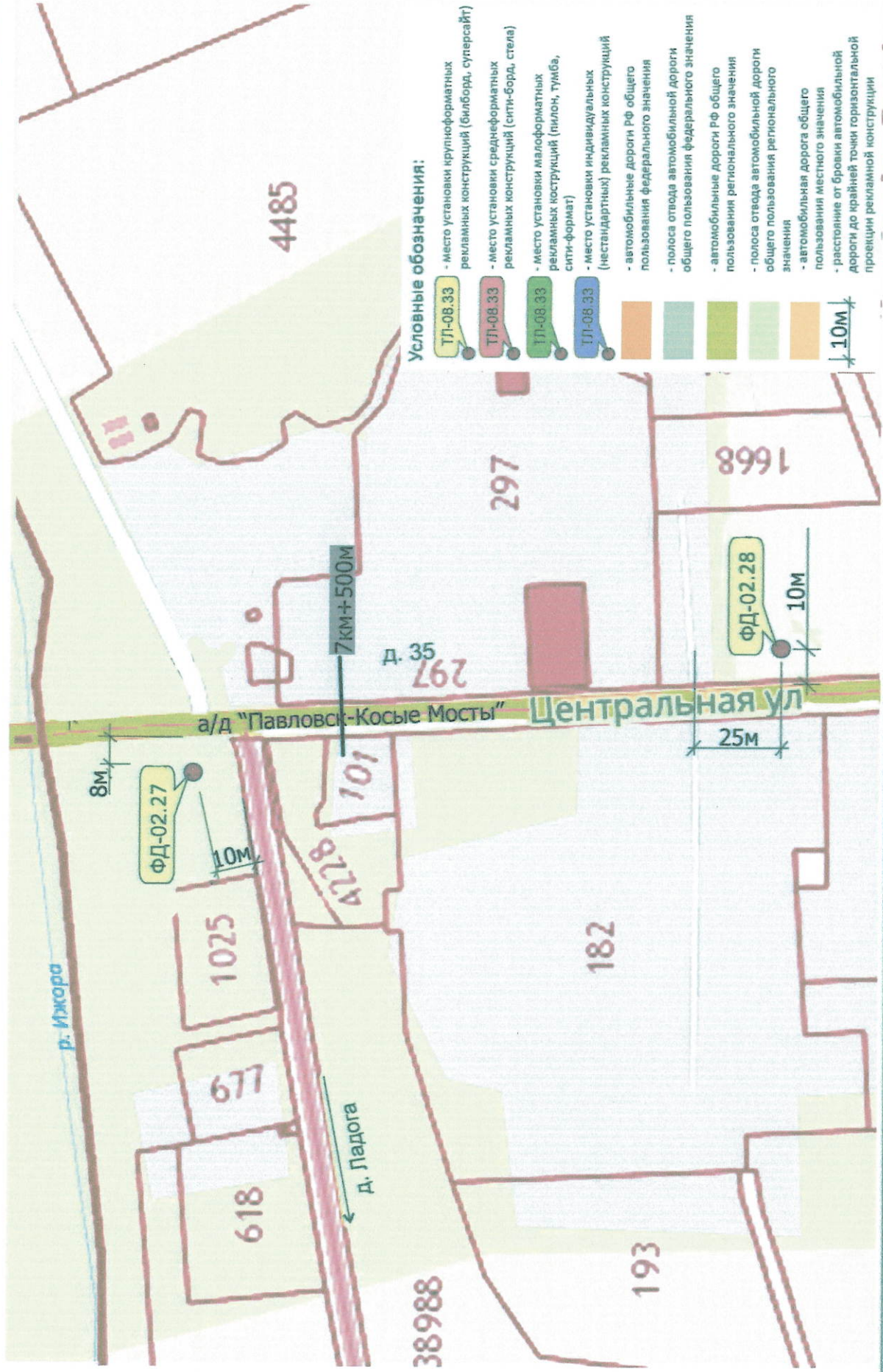


Условные обозначения:

- ТЛ-08.33 - место установки круглоформатных рекламных конструкций (билборд, суперсайт)
 - ТЛ-08.33 - место установки среднеформатных рекламных конструкций (сити-борд, стена)
 - ТЛ-08.33 - место установки малоформатных рекламных конструкций (пилон, тумба, сити-формат)
 - ТЛ-08.33 - место установки индивидуальных (нестандартных) рекламных конструкций
 - автомобильные дороги РФ общего пользования федерального значения
 - полоса отвода автомобильной дороги общего пользования федерального значения
 - автомобильные дороги РФ общего пользования регионального значения
 - полоса отвода автомобильной дороги общего пользования регионального значения
 - автомобильная дорога общего пользования местного значения
 - расстояние от бровки автомобильной дороги до крайней точки горизонтальной проекции рекламной конструкции
- 10М



Д. Аннолово, Центральная улица



Федоровское городское поселение

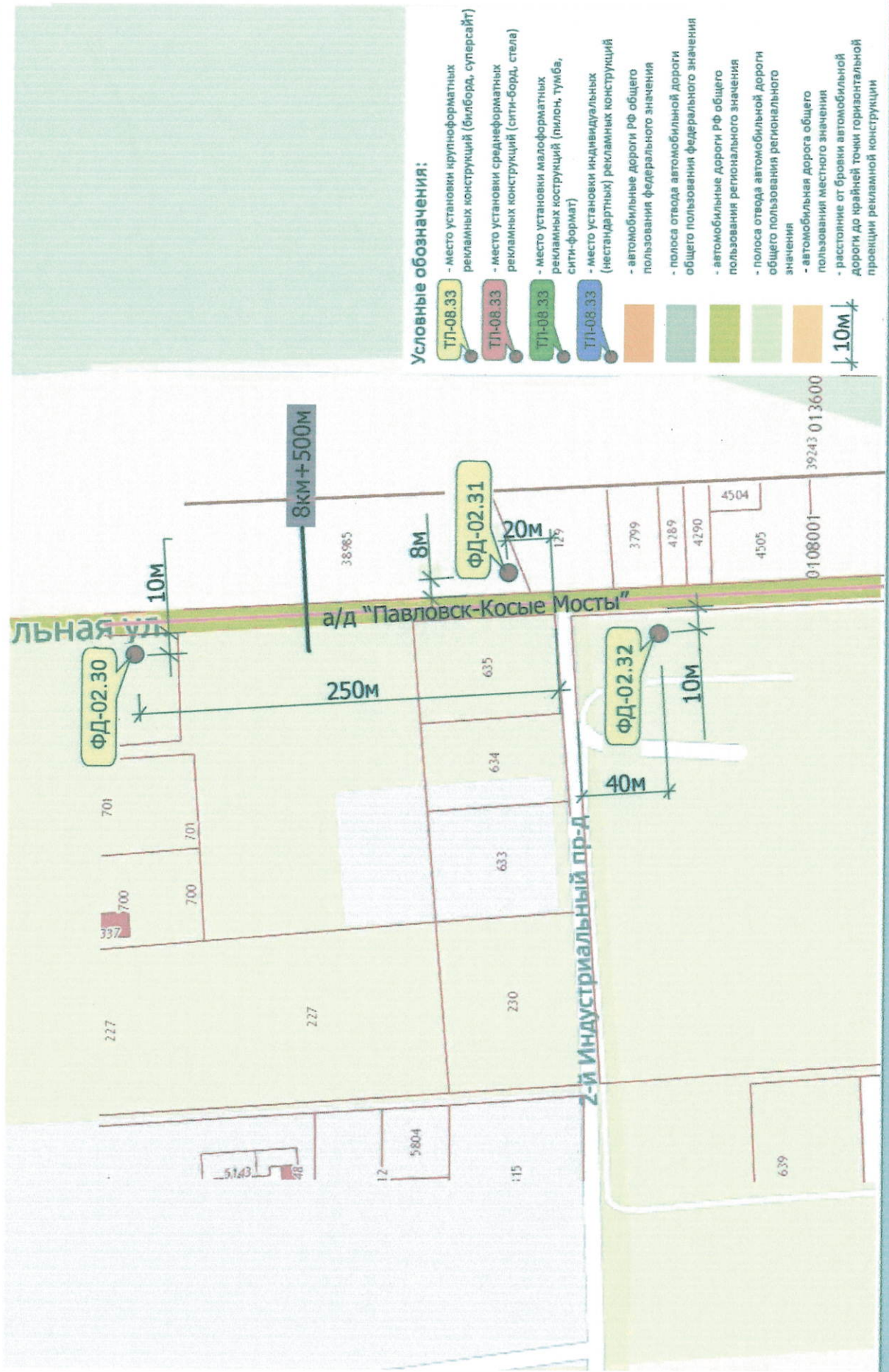


Д. Аннолово, Центральная улица







Д. Аннолово, Центральная улица




Условные обозначения:

- ТП-08.33 - место установки крупноформатных рекламных конструкций (билборд, суперсайт)
 - ТП-08.33 - место установки среднеформатных рекламных конструкций (сити-борд, стена)
 - ТП-08.33 - место установки малоформатных рекламных конструкций (пилон, тумба, сити-формат)
 - ТП-08.33 - место установки индивидуальных (нестандартных) рекламных конструкций
 - автомобильные дороги РФ общего пользования федерального значения
 - полоса отвода автомобильной дороги общего пользования федерального значения
 - автомобильные дороги РФ общего пользования регионального значения
 - полоса отвода автомобильной дороги общего пользования регионального значения
 - автомобильная дорога общего пользования местного значения
 - расстояние от бровки автомобильной дороги до крайней точки горизонтальной привязки рекламной конструкции
- 10м


ФД-06.1		1	Автодорога Подъезд к г.п.Федоровское от автодороги М-10 "Москва-Санкт-Петербург", 4км+450м, ЛС
---------	--	---	--

ФД-06.2		2	Автодорога Подъезд к г.п.Федоровское от автодороги М-10 "Москва-Санкт-Петербург", 4км+600м, ЛС
---------	---	---	--


ФД-06.3		3	Автодорога Подъезд к г.п.Федоровское от автодороги М-10 "Москва-Санкт-Петербург", 4км+650м, ЛС
---------	--	---	--


ФД-01.4		4	г.п.Федоровское, ул. Центральная, вблизи д.6А
---------	---	---	---


ФД-01.5	
5	г.п. Федоровское, ул. Центральная, вблизи д.6А


ФД-01.6	
9	г.п. Федоровское Автодорога Павловск-Косые Мосты, 2км+400м, Л С


ФД-01.7	
7	г.п. Федоровское Автодорога Павловск-Косые Мосты, 2км+350м, П С


ФД-01.8	
8	г.п. Федоровское Автодорога Павловск-Косые Мосты, 2км+200м, П С

	<p>ФД-01.9</p>
<p>г.п. Федоровское Автодорога Павловск-Косые Мосты, 2км+150м, Л С</p>	<p>9</p>

	<p>ФД-01.10</p>
<p>г.п. Федоровское Автодорога Павловск-Косые Мосты, 1км+700м, П С</p>	<p>10</p>

	<p>ФД-01.11</p>
<p>Автодорога Павловск-Косые Мосты, 1км+680м, Л С г.п. Федоровское</p>	<p>11</p>

	<p>ФД-01.12</p>
<p>массив "Федоровское", ДНП "Пушкинское", ул. Парадная, у д.1, в створе ул. Новоселов</p>	<p>12</p>



ФД-03.13

д. Глинка, угол ул. Центральной и ул. Новоселов,
у д.64

13



ФД-03.14

д. Глинка, ул.Центральная, уд. 62

14



ФД-01.15

д. Глинка, ул. Центральная, массив "Федоровское",
уч."Грачевка" №13/138/2, напротив д.60


15




ФД-03.16

д. Глинка, ул. Центральная, поворот к СНТ "Глинка 1"
(автодорога Павловск-Косые Мосты, 0 км+750м, ПС)


16


ФД-03.17		17 д. Глинка, ул. Центральная (Автодорога Павловск-Косые Мосты, 0 км+400м, ПС)
----------	--	---


ФД-01.18		18 г.п. Федоровское Автодорога Павловск-Косые Мосты, 4км+700м, Л С
----------	---	---


ФД-01.19		19 г.п. Федоровское Автодорога Павловск-Косые Мосты, 4км+770м, П С
----------	--	---

ФД-01.20		20 г.п. Федоровское Автодорога Павловск-Косые Мосты, 5км+050м, Л С
----------	---	---

ФД-01.21		<p>г.п. Федоровское Автодорога Павловск-Косые Мосты, 5км+050м, П С</p>
21		


ФД-01.22		<p>г.п. Федоровское Автодорога Павловск-Косые Мосты, 5км+600м, Л С</p>
22		


ФД-01.23		<p>г.п. Федоровское Автодорога Павловск-Косые Мосты, 5км+800м, Л С</p>
23		

ФД-01.24		<p>г.п. Федоровское Автодорога Павловск-Косые Мосты, 5км+850м, П С</p>
24		


<p>ФД-01.25</p>	
<p>25</p>	<p>г.п. Федоровское Автодорога Павловск-Косые Мосты, 6км+350м, П С</p>


<p>ФД-01.26</p>	
<p>26</p>	<p>г.п. Федоровское Автодорога Павловск-Косые Мосты, 6км+600м, П С</p>

<p>ФД-02.27</p>	
<p>27</p>	<p>д. Аннолово, ул. Центральная(четная сторона), поворот на д. Ладога, автодорога Павловск-Косые Мосты, 7 км+ 380м, ПС</p>

<p>ФД-02.28</p>	
<p>28</p>	<p>Автодорога Павловск-Косые Мосты, 7км+750м, Л С д. Аннолово</p>

ФД-02.29	
29	<p>Д. Аннолово Автодорога Павловск-Косые Мосты, 8км+100м, Л С</p>

ФД-02.30	
30	<p>Д. Аннолово, ул. Центральная(Автодорога Павловск-Косые Мосты, 8км+400м, П С)</p>

ФД-02.31	
31	<p>Д. Аннолово Автодорога Павловск-Косые Мосты, 8км + 630м Л С</p>


ФД-02.32	
32	<p>Д. Аннолово Автодорога Павловск-Косые Мосты, 8км + 700м П С</p>

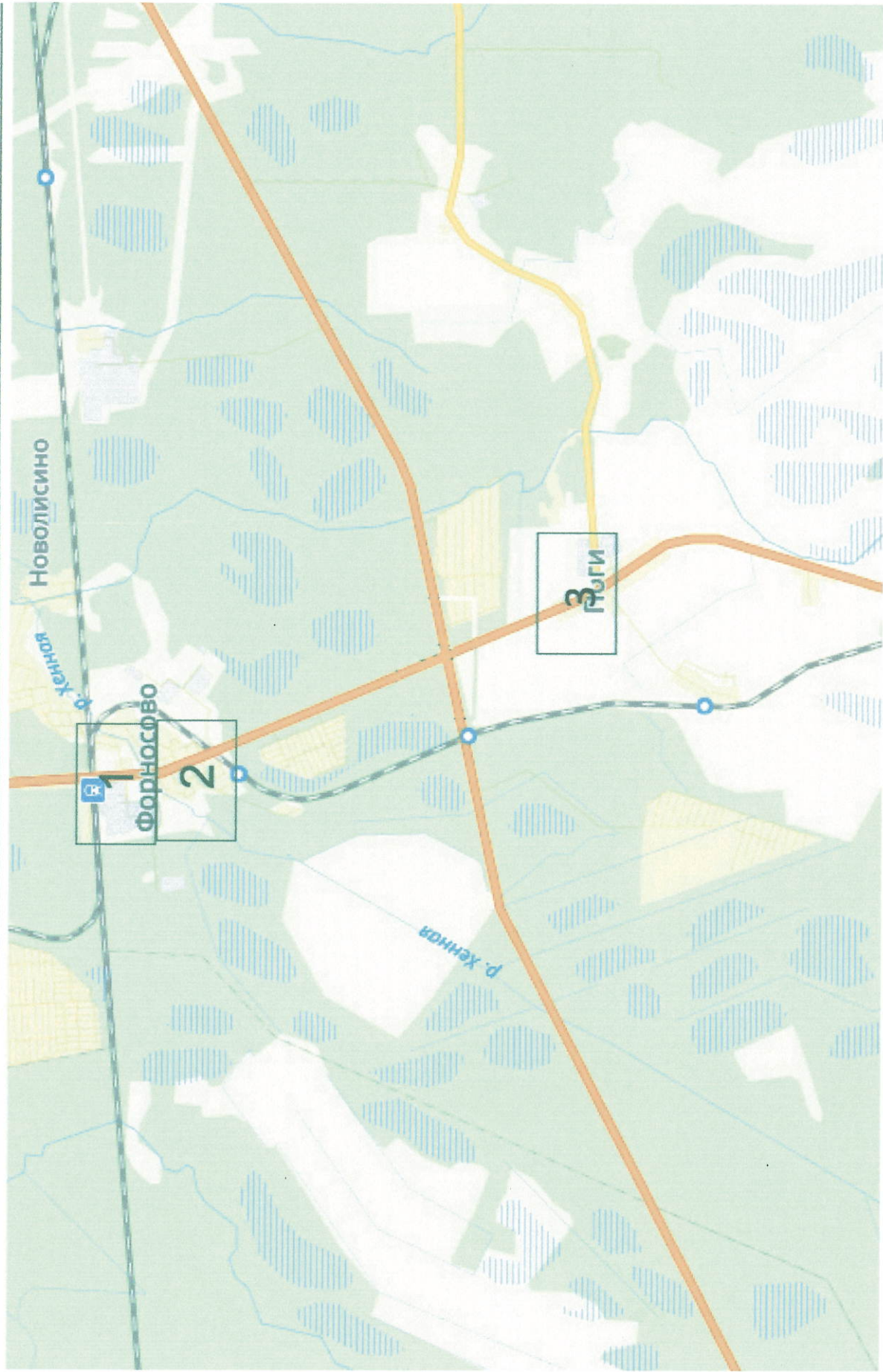
Схема размещения рекламных конструкций на территории
муниципального образования Госненский район Ленинградской области

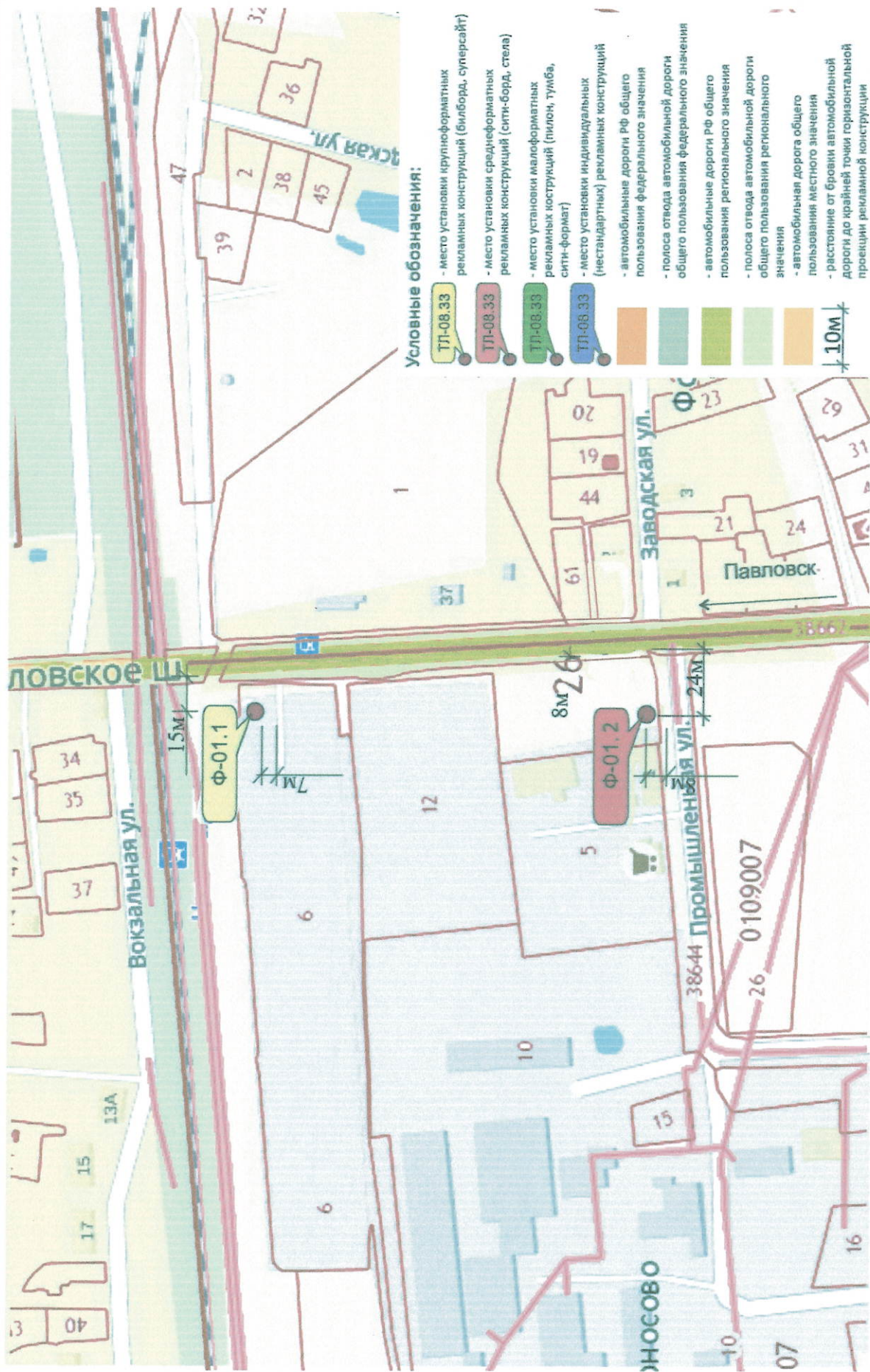
Форносовское городское поселение

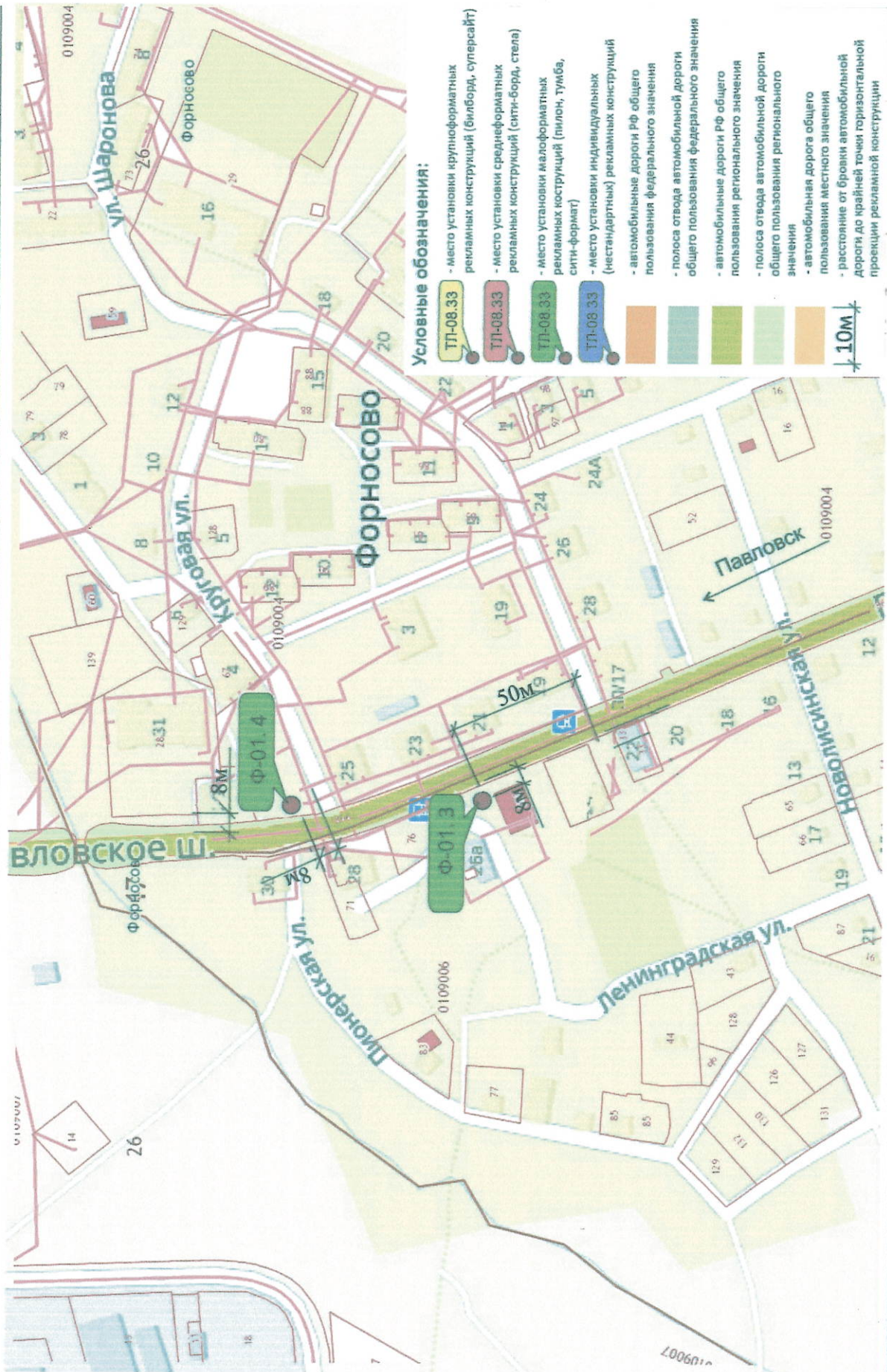
№ пп	Место размещения рекламной конструкции						Площадь информационных полей	Вид рекламной конструкции	Тип рекламной конструкции	Технические характеристики
	№ РК в альбоме размещения	Населенный пункт	Наименование улицы, магистрали	Номер дома, километраж	вид-имущества, кадастровый номер	Сторона на				
1	2	3	4	5	6	7	8	9	10	11
Форносовское городское поселение										
1	Ф-01.1	г.п. Форносово	Павловское шоссе	Д. 32	47:26:0109007:6 частная собственность	ПС	36	Билборд	отдельно стоящий щит на земельном участке	3х6 ДВУХСТОРОННИЙ
2	Ф-01.2	г.п. Форносово	ул. Промышленная	У д. 1в, 50м от Павловского шоссе	земли государственной собственности неразгораниченного права	ПС	19,98	Ситиборд	отдельно стоящий щит на земельном участке	2,7х3,7 ДВУХСТОРОННИЙ
3	Ф-01.3	г.п. Форносово	Павловское шоссе	У д. 26	земли государственной собственности неразгораниченного права	ПС	4,32	Сити-формат	отдельно стоящая конструкция на земельном участке	1,2х1,8 ДВУХСТОРОННИЙ
4	Ф-01.4	г.п. Форносово	Павловское шоссе (поворот на ул. Круговая)	между д. 25 и д. 29	земли государственной собственности неразгораниченного права	ЛС	4,32	Сити-формат	отдельно стоящая конструкция на земельном участке	1,2х1,8 ДВУХСТОРОННИЙ

5	Ф-12:5	Автомобильная дорога	Автодорога "Павловск-Косые Мосты"	Въезд в дер. Поги, 18 км + 450м	47:26:0138001:47 частная собственность	П С	36	Билборд	отдельно стоящий щит на земельном участке	ЗХБ двухсторонний
---	--------	----------------------	-----------------------------------	---------------------------------	--	-----	----	---------	---	-------------------

Расположение листов на карте Форносовского городского поселения











Условные обозначения:

- ТЛ-08.33 - место установки крупноформатных рекламных конструкций (билборд, суперсайт)
- ТЛ-08.33 - место установки среднеформатных рекламных конструкций (сити-борд, стена)
- ТЛ-08.33 - место установки малоформатных рекламных конструкций (пилон, тумба, сити-формат)
- ТЛ-08.33 - место установки индивидуальных рекламных конструкций (нестандартных)
- автомобильные дороги РФ общего пользования федерального значения
- полоса отвода автомобильной дороги общего пользования федерального значения
- автомобильные дороги РФ общего пользования регионального значения
- полоса отвода автомобильной дороги общего пользования регионального значения
- автомобильная дорога общего пользования местного значения
- расстояние от бровки автомобильной дороги до крайней точки горизонтальной проекции рекламной конструкции

10М

<p>Ф-01.1</p>	
<p>1</p>	<p>г.п. Форносово , Павловское ш. д. 32</p>

<p>7/Ф-01.2</p>	
<p>2</p>	<p>г.п. Форносово, ул. Промышленная, у д. 1в,50м от Павловского ш.</p>

<p>Ф-01.3</p>	
<p>3</p>	<p>г.п. Форносово ,Павловское ш. , у д. 26</p>

<p>Ф-01.4</p>	
<p>4</p>	<p>г.п. Форносово , Павловское шоссе между д. 25 и д. 29 (поворот на ул. Круговая)</p>

Ф-12.5

5

дер. Поги автодорога " Павловск-Косые Мосты",
18 км + 450 м, ПС




Схема размещения рекламных конструкций на территории
муниципального образования Тосненский район Ленинградской области

Тельмановское сельское поселение

№ пп	Место размещения рекламной конструкции							Площадь информа- ционных полей	Вид рекламной конструкции	Тип рекламной конструкции	Технические характеристики
	Номер РК в альбоме схемы размеще- ния	Населенный пункт	Наименование улицы, магистрали	Номер дома, километ раж	Вид имущества, кадастровый номер	Сторо на	Земли				
1	2	3	4	5	6	7	8	9	10	11	
ТЕЛЬМАНОВСКОЕ СЕЛЬСКОЕ ПОСЕЛЕНИЕ											
1	ТЛ-04.1	д.Ям-Ижора	ул. Пушкинская	у д.2	земли неразграниченной государственной собственности	ЛС	36	Билборд	отдельно стоящий щит на земельном участке	3х6 двухсторонний	
2	ТЛ-04.2	д.Ям-Ижора	ул. Пушкинская	у д.3	47-26:0202001:125, собственность публично-правовых образований	ПС	36	Билборд	отдельно стоящий щит на земельном участке	3х6 двухсторонний	
3	ТЛ-04.3	д.Ям-Ижора	ул. Пушкинская, при въезде в д.Ям- Ижора со стороны г.Пушкина	вблизи д. 20	земли неразграниченной государственной собственности	ЛС	36	Билборд	отдельно стоящий щит на земельном участке	3х6 двухсторонний	
4	ТЛ-09.4	Автомобильн ая дорога	"Подъезд к дер.Федоровское от автодороги Москва- Санкт-Петербург"	1км+0м	47-26:0220001:384, частная собственность	ПС	36	Билборд	отдельно стоящий щит. на земельном участке	3х6 двухсторонний	

5	ТЛ-09.5	Автомобильная дорога	"Подъезд к дер. Федоровское от автодороги Москва-Санкт-Петербург", напротив выезда из СНТ "Самсоновка"	3км+300 м	47:26:0220001:147, частная собственность	ПС	36	Билборд	отдельно стоящий щит на земельном участке	3х6 двухсторонний
6	ТЛ-08.6	Автомобильная дорога	"Подъезд к г. Колпино" (100м от складов магазина)	0км+610 м	47:26:0220001:849, земли неразграниченной государственной собственности	ПС	36	Билборд	отдельно стоящий щит на земельном участке	3х6 двухсторонний
7	ТЛ-01.7	Автомобильная дорога	"Подъезд к г. Колпино" (у подъезда к производственной базе ЗАО "Племхоз им. Тельмана")	2км+030 м	47:26:0201002:233, частная собственность	ПС	36	Билборд	отдельно стоящий щит на земельном участке	3х6 двухсторонний
8	ТЛ-01.8	Автомобильная дорога	"Подъезд к г. Колпино" (у подъезда к производственной базе ЗАО "Племхоз им. Тельмана")	2км+030 м	47:26:0201002:233, частная собственность	ПС	36	Билборд	отдельно стоящий щит на земельном участке	3х6 двухсторонний

9	ТЛ-01.9	Автомобильная дорога	"Подъезд к г. Колпино" (напротив производственной базы ЗАО "Племхоз им. Тельмана")	2км+100 м	47:26:0201002:365,3 емли неразграниченной государственной собственности	ЛС	12	Ситиборд	отдельно стоящий щит на земельном участке	2х3 двухсторонний
10	ТЛ-01.10	п. Тельмана	Производственная база ЗАО "Племхоз им. Тельмана"	д.60	47:26:0201002:234, частная собственность	ПС	36	Билборд	отдельно стоящий щит на земельном участке	3х6 двухсторонний
11	ТЛ-01.11	Автомобильная дорога	"Подъезд к г. Колпино" (напротив производственной базы ЗАО "Племхоз им. Тельмана")	2км+500 м	земли неразграниченной государственной собственности	ЛС	12	Ситиборд	отдельно стоящий щит на земельном участке	2х3 двухсторонний
12	ТЛ-01.12	п. Тельмана	Производственная база ЗАО "Племхоз им. Тельмана" (участок "Центральный")	д.60	47:26:0201002:234, частная собственность	ПС	36	Билборд	отдельно стоящий щит на земельном участке	3х6 двухсторонний
13	ТЛ-01.13	п. Тельмана	Вдоль автодороги на гор. Никольское, у въезда в садовый центр ЗАО "Племхоз им. Тельмана"	напротив д. 3	47:26:0201002:234, частная собственность	ПС	12	Ситиборд	отдельно стоящий щит на земельном участке	2х3 двухсторонний

14	ТЛ-01.14	п. Тельмана	У пешеходного тротуара вдоль центральной улицы (у автобусного кольца)	У д. 16	земли неразграниченной государственной собственности	ПС	4.32	Сити-формат	отдельно стоящая конструкция на земельном участке	1,2х1,8 двухсторонний
15	ТЛ-01.15	п. Тельмана	У пешеходного тротуара вдоль центральной улицы	У д. 27	земли неразграниченной государственной собственности	ЛС	4.32	Сити-формат	отдельно стоящая конструкция на земельном участке	1,2х1,8 двухсторонний
16	ТЛ-01.16	п. Тельмана	У пешеходного тротуара	У д. 9	земли неразграниченной государственной собственности	ЛС	4.32	Сити-формат	отдельно стоящая конструкция на земельном участке	1,2х1,8 двухсторонний
17	ТЛ-01.17	п. Тельмана	газон у въезда к жилому комплексу "Ижора"	У д. 5	47:26:0201002:34, собственность публично-правовых образований	ЛС	36	Билборд	отдельно стоящий щит на земельном участке	3х6 двухсторонний
18	ТЛ-01.18	п. Тельмана	пересечение автодороги "Подъезд к г. Колпино" и ул. Красноборской	У д. 7	земли неразграниченной государственной собственности	ПС	36	Билборд	отдельно стоящий щит на земельном участке	3х6 двухсторонний

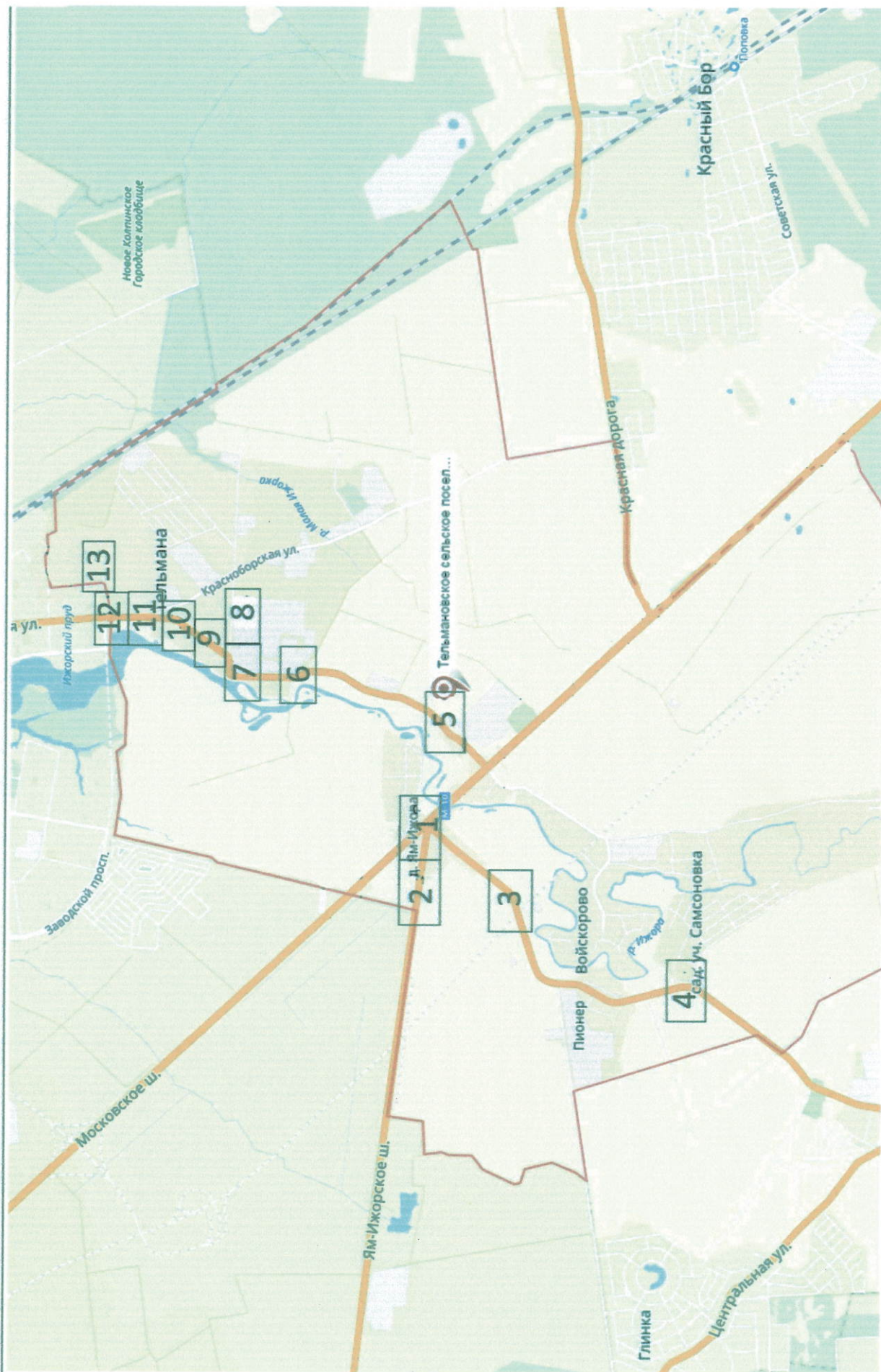
19	ТЛ-01.19	п. Тельмана	вблизи поворота к административному зданию СУ-335	участок 1/1-2/1	47:26:0201001:23, частная собственность	ПС	36	Билборд	отдельно стоящий щит на земельном участке	3х6 ДВУХСТОРОННИЙ
20	ТЛ-01.20	п. Тельмана	участок вдоль административного здания ООО "СевЗапТехнопарк"	участок 1/1-2/1	47:26:0201001:23, частная собственность	ПС	36	Билборд	отдельно стоящий щит на земельном участке	3х6 ДВУХСТОРОННИЙ
21	ТЛ-01.21	п. Тельмана	между территорией автостоянки по ул. Оборонная и школой	участок 4	47:26:0201001:8, частная собственность	ЛС	36	Билборд	отдельно стоящий щит на земельном участке	3х6 ДВУХСТОРОННИЙ
22	ТЛ-01.22	п. Тельмана	на территории автостоянки по ул. Оборонная (г. Колпино)	участок 4	47:26:0201001:8, частная собственность	ЛС	36	Билборд	отдельно стоящий щит на земельном участке	3х6 ДВУХСТОРОННИЙ
23	ТЛ-01.23	п. Тельмана	на территории автостоянки по ул. Оборонная (г. Колпино)	участок 4	47:26:0201001:8, частная собственность	ЛС	20	Дисплей	отдельно стоящая конструкция на земельном участке	5х4 ОДНОСТОРОННИЙ

24	ТЛ-01.24	п. Тельмана	У гипермаркета, со стороны автодороги "Подъезд к г. Колпино"	У д. 2Б	47:26:0201001:1167 б, частная собственность	ПС	108	индивидуальная конструкция	отдельно стоящая конструкция на земельном участке	(3х6)*3 двухсторонний
25	ТЛ-01.25	п. Тельмана	ул. Онежская	У д. 3	47:26:0201001:59, частная собственность	ЛС	4.32	Сити-формат	отдельно стоящая конструкция на земельном участке	1,2х1,8 двухсторонний
26	ТЛ-01.26	п. Тельмана	ул. Онежская	У д.3	47:26:0201001:57, частная собственность	ЛС	4.32	Сити-формат	отдельно стоящая конструкция на земельном участке	1,2х1,8 двухсторонний
27	ТЛ-01.27	п. Тельмана	ул. Онежская	У д.3	47:26:0201001:49, частная собственность	ЛС	4.32	Сити-формат	отдельно стоящая конструкция на земельном участке	1,2х1,8 двухсторонний
28	ТЛ-01.28	п. Тельмана	ул. Онежская	У д.5	47:26:0201001:51, частная собственность	ЛС	4.32	Сити-формат	отдельно стоящий щит на земельном участке	1,2х1,8 двухсторонний

29	ТЛ-01.29	п. Тельмана	ул. Онежская	У д.5	47:26:0201001:55, частная собственность	ЛС	4.32	Сити-формат	отдельно стоящая конструкция на земельном участке	1,2х1,8 двухсторонний
30	ТЛ-01.30	п. Тельмана	ул. Онежская	У д.5	47:26:0201001:53, частная собственность	ЛС	36	Билборд	отдельно стоящая конструкция на земельном участке	3 х 6 двухсторонний
31	ТЛ-01.31	п. Тельмана	ул. Онежская	У д.7	47:26:0201001:52, частная собственность	ЛС	4.32	Сити-формат	отдельно стоящая конструкция на земельном участке	1,2х1,8 двухсторонний
32	ТЛ-01.32	п. Тельмана	ул. Онежская	У д. 7	47:26:0201001:54, частная собственность	ЛС	36	Билборд	отдельно стоящая конструкция на земельном участке	3 х 6 двухсторонний



Расположение листов на карте Тельмановского сельского поселения



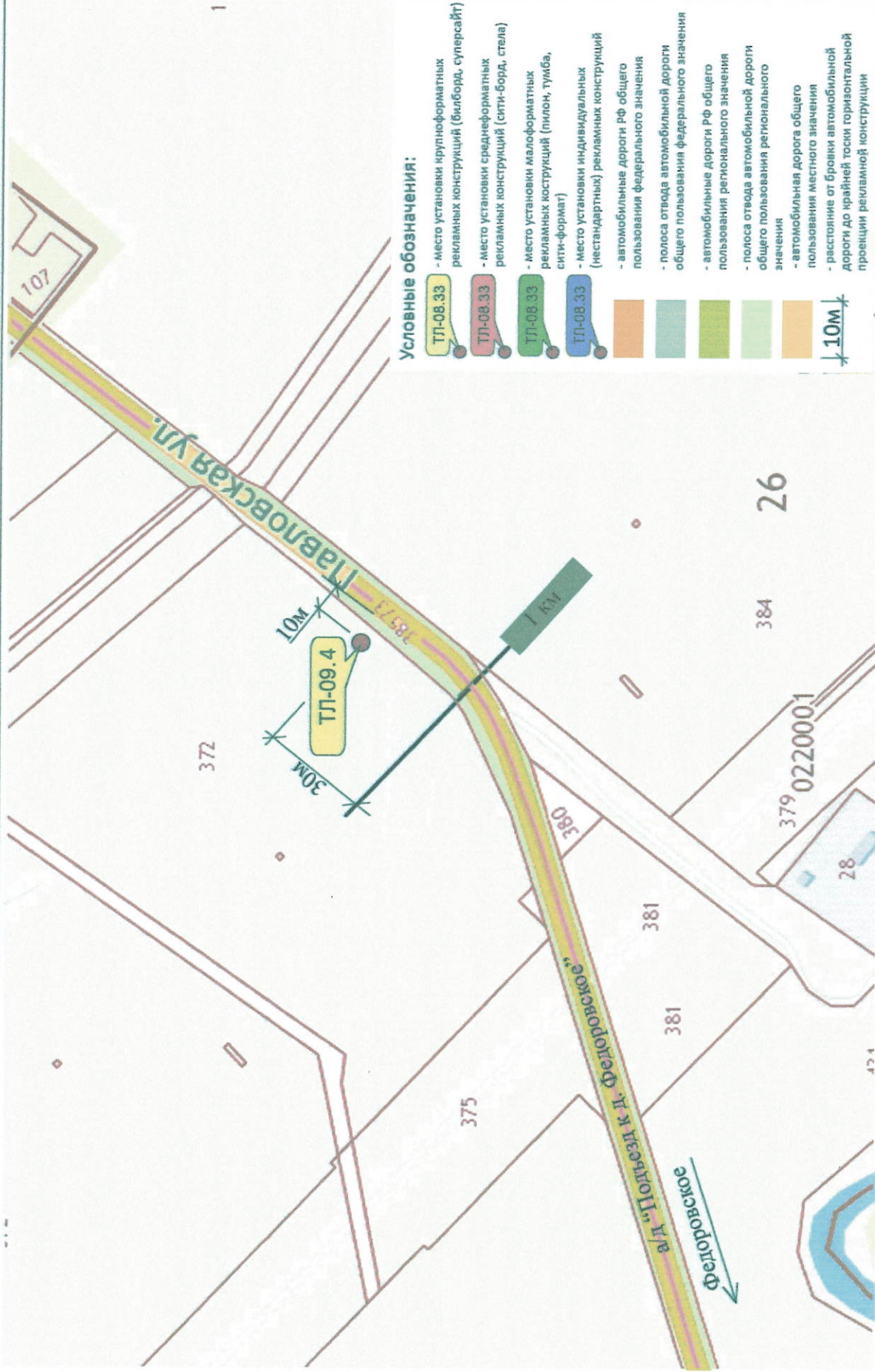




Условные обозначения:

- ТЛ-08.33 - место установки крупноформатных рекламных конструкций (билборд, суперсайт)
- ТЛ-08.33 - место установки среднеформатных рекламных конструкций (сити-борд, стена)
- ТЛ-08.33 - место установки малоформатных рекламных конструкций (пилон, тумба, сити-формат)
- ТЛ-08.33 - место установки индивидуальных (нестандартных) рекламных конструкций
- автомобильные дороги РФ общего пользования федерального значения
- полоса отвода автомобильной дороги общего пользования федерального значения
- автомобильные дороги РФ общего пользования регионального значения
- полоса отвода автомобильной дороги общего пользования регионального значения
- автомобильная дорога общего пользования местного значения
- 10м - расстояние от бровки автомобильной дороги до крайней точки горизонтальной проекции рекламной конструкции

Автодорога "Подъезд к г.п. Федоровское от автодороги "Москва-Санкт-Петербург", (1 км)



Автодорога "Подъезд к г.п.Федоровское от автодороги "Москва-Санкт-Петербург", (3 км - 4 км)



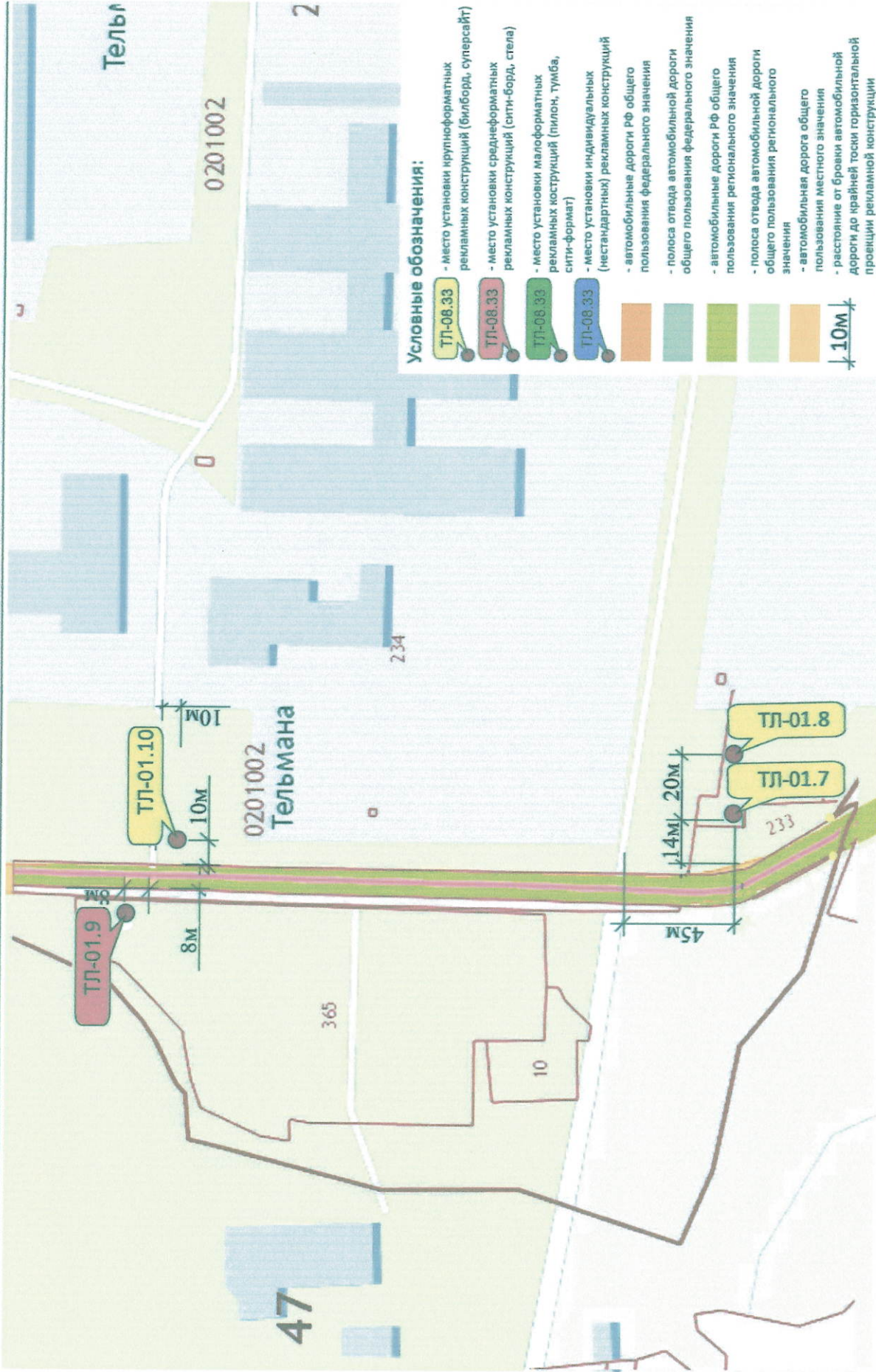
Условные обозначения:

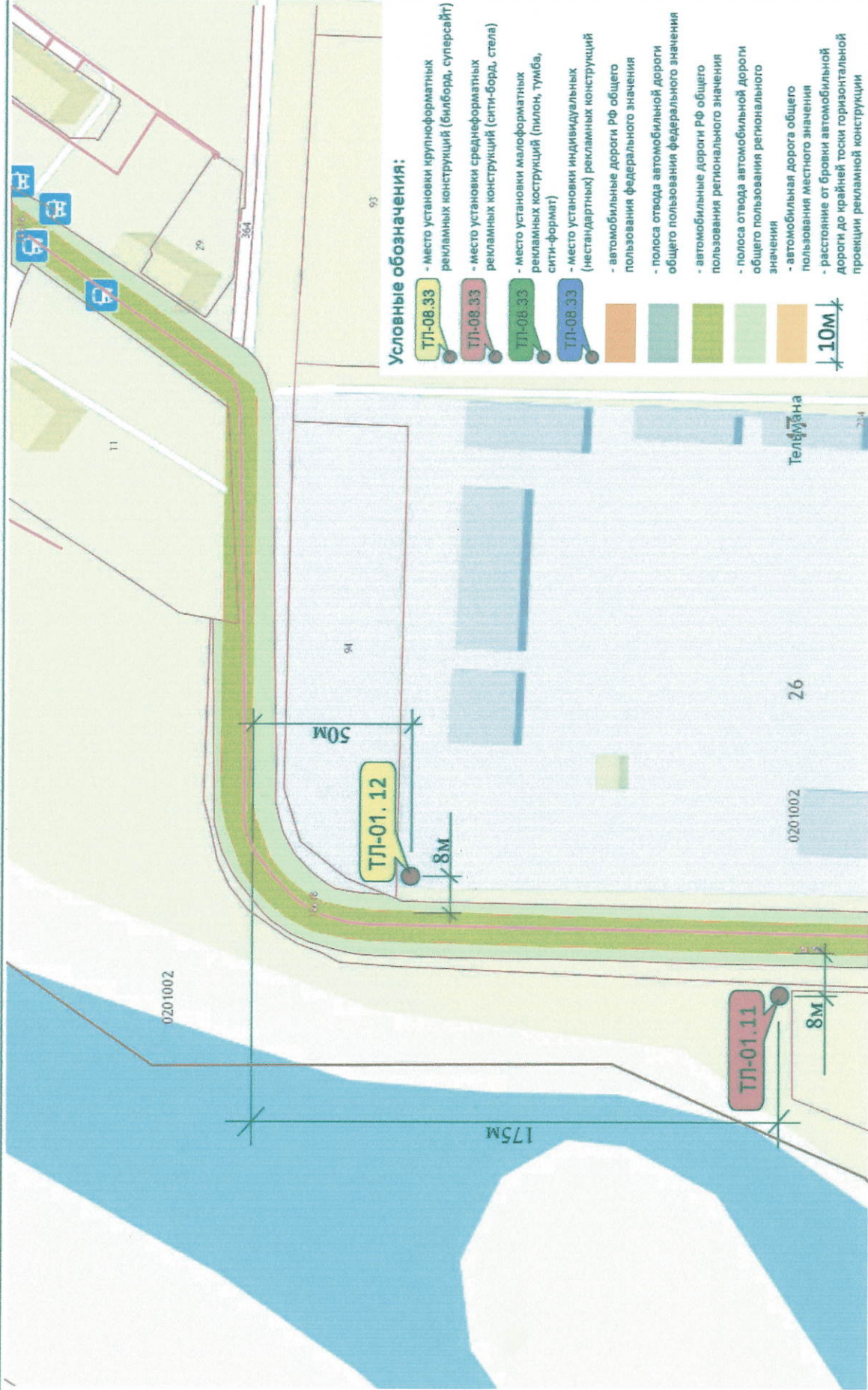
- ТЛ-08.33 - место установки крупноформатных рекламных конструкций (билборд, суперсайт)
- ТЛ-08.33 - место установки среднеформатных рекламных конструкций (сити-борд, стена)
- ТЛ-08.33 - место установки малоформатных рекламных конструкций (пилон, тумба, сити-формат)
- ТЛ-08.33 - место установки индивидуальных рекламных конструкций (нестандартных)
- автомобильные дороги РФ общего пользования федерального значения
- полоса отвода автомобильной дороги общего пользования федерального значения
- автомобильные дороги РФ общего пользования регионального значения
- полоса отвода автомобильной дороги общего пользования регионального значения
- автомобильная дорога общего пользования местного значения
- расстояние от бровки автомобильной дороги до крайней точки горизонтальной проекции рекламной конструкции

10м

Автодорога "Подъезд к г.Колпино", (0 км - 1 км)

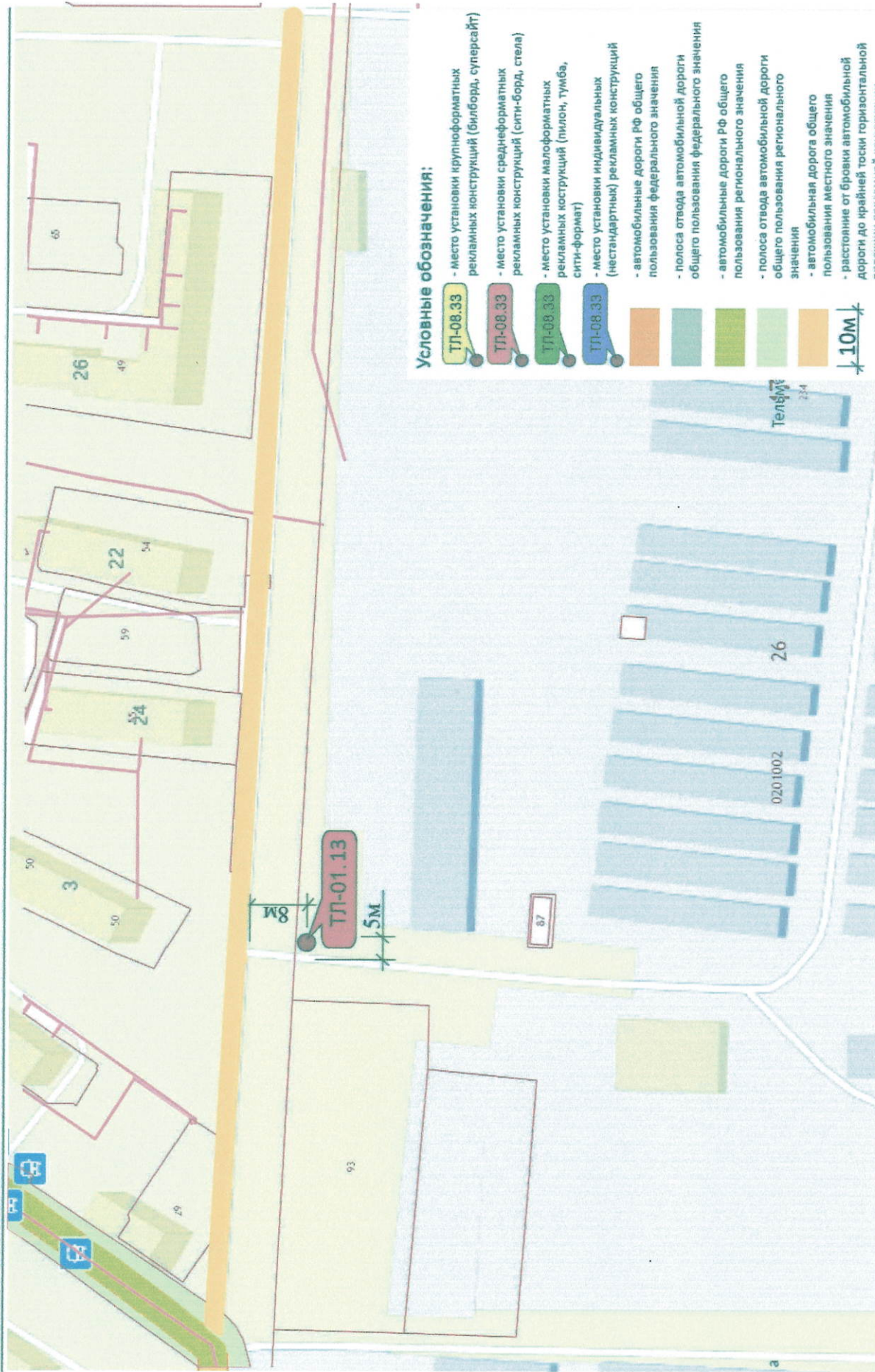








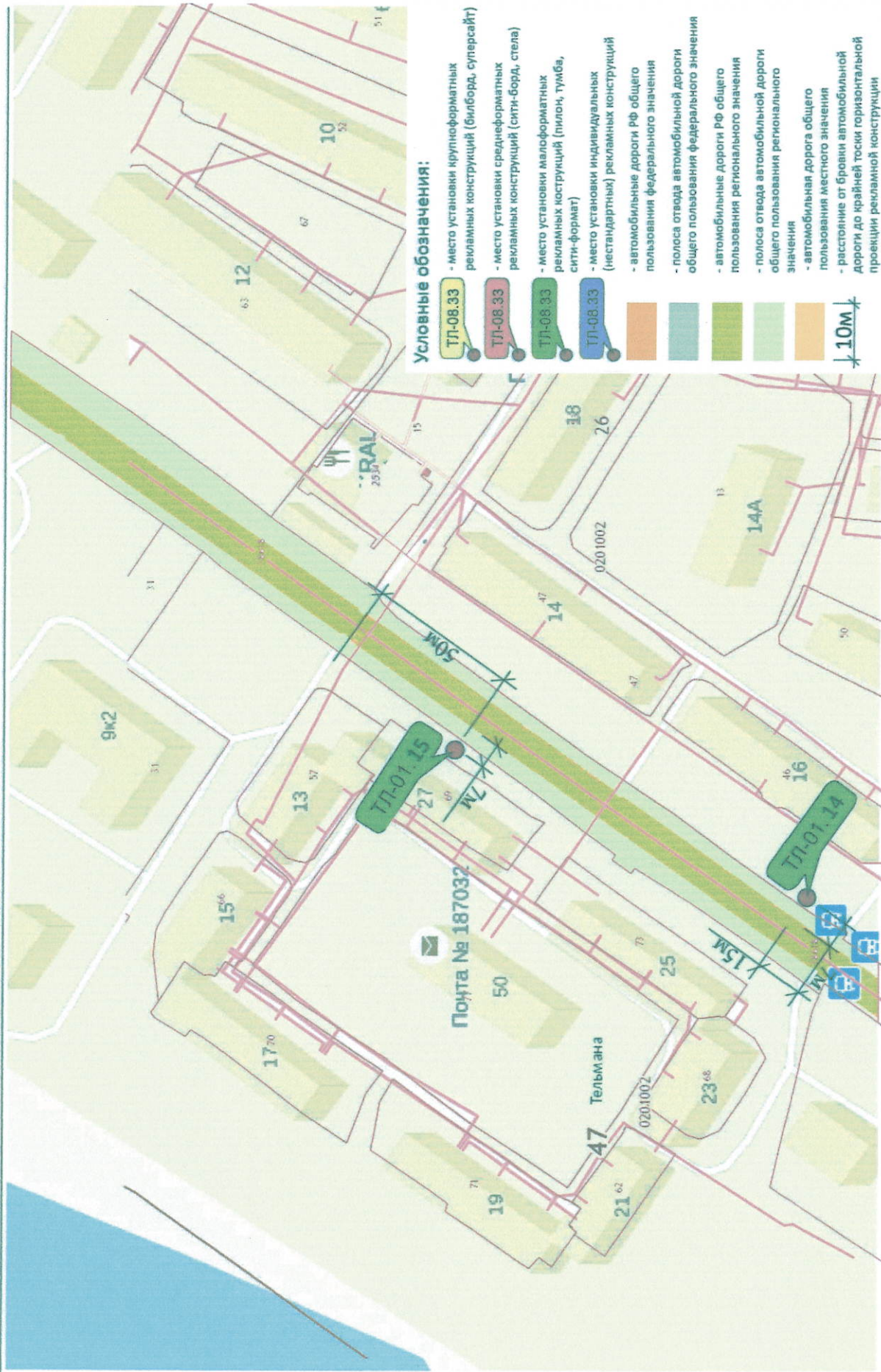
п. Тельмана













Условные обозначения:

- ТЛ-08.33** - место установки крупноформатных рекламных конструкций (билборд, суперсайт)
- ТЛ-08.33** - место установки среднеформатных рекламных конструкций (сити-борд, стена)
- ТЛ-08.33** - место установки малоформатных рекламных конструкций (пилон, тумба, сити-формат)
- ТЛ-08.33** - место установки индивидуальных (нестандартных) рекламных конструкций
- автомобильные дороги РФ общего пользования федерального значения
- полоса отвода автомобильной дороги общего пользования федерального значения
- автомобильные дороги РФ общего пользования регионального значения
- полоса отвода автомобильной дороги общего пользования регионального значения
- автомобильная дорога общего пользования местного значения
- расстояние от бровки автомобильной дороги до крайней точки горизонтальной проекции рекламной конструкции

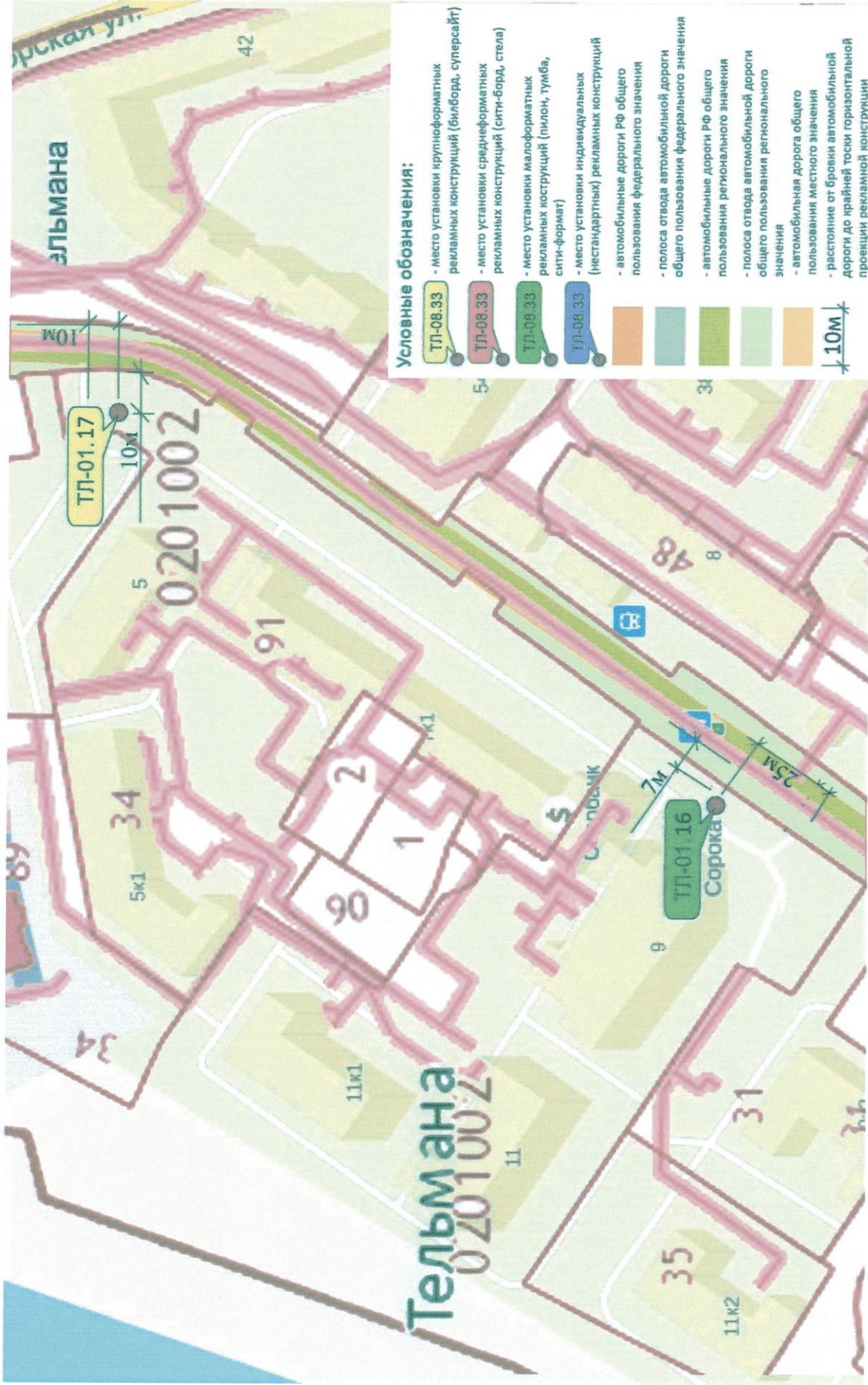
10М



Условные обозначения:

-  **Пл-08.33** - место установки крупноформатных рекламных конструкций (билборд, суперсайт)
-  **Пл-08.33** - место установки среднеформатных рекламных конструкций (сити-борд, стена)
-  **Пл-08.33** - место установки малоформатных рекламных конструкций (пилон, тумба, сити-формат)
-  **Пл-08.33** - место установки индивидуальных (нестандартных) рекламных конструкций
-  - автомобильные дороги РФ общего пользования федерального значения
-  - полоса отвода автомобильной дороги общего пользования федерального значения
-  - автомобильные дороги РФ общего пользования регионального значения
-  - полоса отвода автомобильной дороги общего пользования регионального значения
-  - автомобильная дорога общего пользования местного значения
-  - расстояние от бровки автомобильной дороги до крайней точки горизонтальной проекции рекламной конструкции



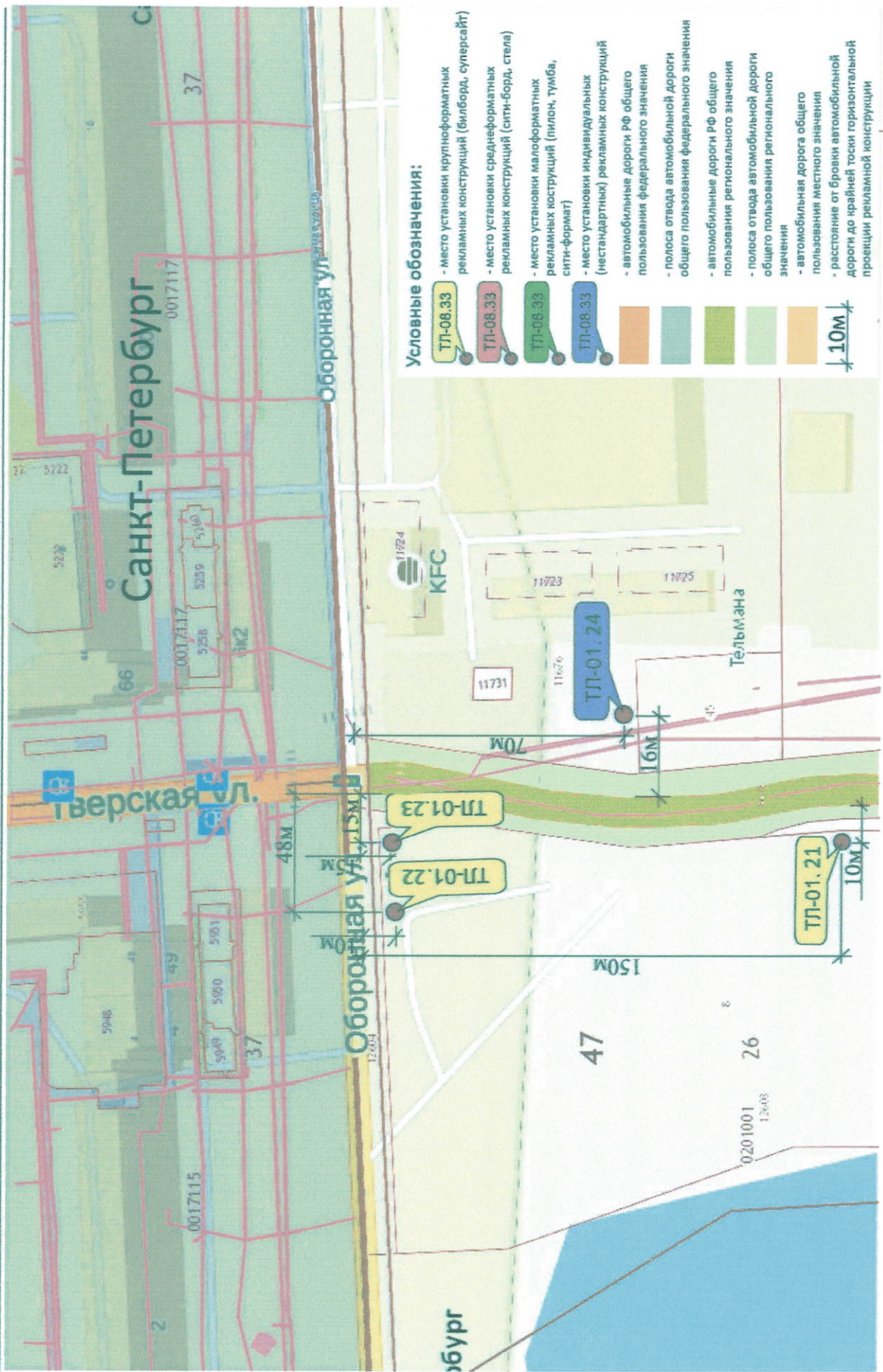


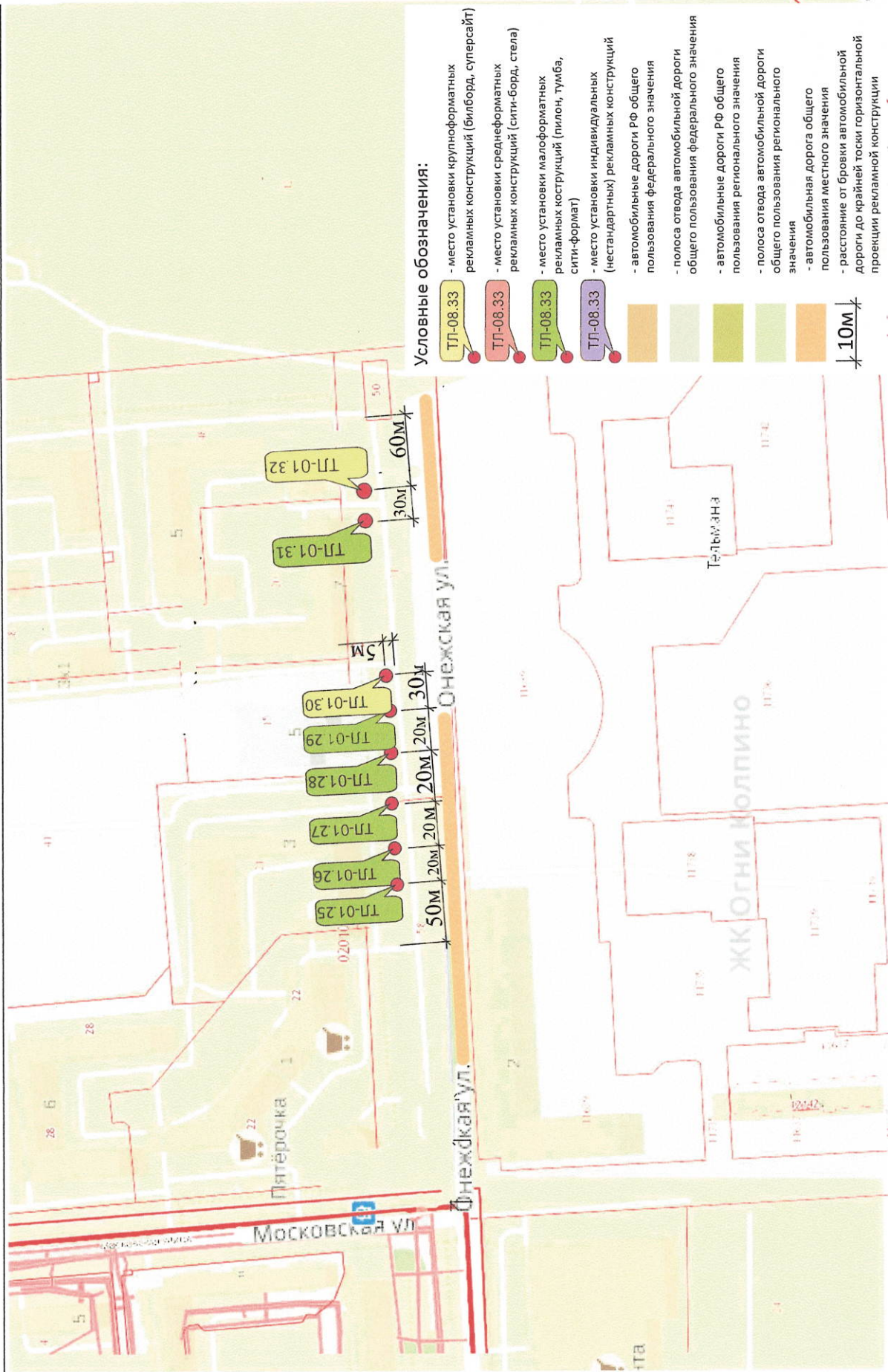
п. Тельмана, поворот на ул. Красноборскую








п. Тельмана







ТЛ-04.1		1 д.Ям-Ижора, ул.Пушкинская у д.2
---------	--	--------------------------------------

ТЛ-04.2		2 д.Ям-Ижора, ул.Пушкинская у д.3
---------	--	--------------------------------------

ТЛ-04.3		3 д.Ям-Ижора, ул. Пушкинская вблизи д.20, при въезде в д.Ям-Ижора со стороны г.Пушкина
---------	--	--

ТЛ-09.4		4 Автодорога Подъезд к д.Федоровское от автодороги Москва-Санкт-Петербург 1км + 0м ПС
---------	---	---



ТЛ-09.5

5
Автодорога Подъезд к д. Федоровское от автодороги Москва-Санкт-Петербург, напротив выезда из СНТ "Самсоновка" 3 км + 300м ПС




ТЛ-08.6

6
Автодорога Подъезд к г.Колпино (100 м от складов магазина) 0км + 610м ПС




ТЛ-01.7


7
Автодорога Подъезд к г.Колпино (у подъезда к производственной базе ЗАО "Племхоз им. Тельмана) 2км + 030м ПС





ТЛ-01.8

8
Автодорога Подъезд к г.Колпино (у подъезда к производственной базе ЗАО "Племхоз им. Тельмана) 2км + 030м ПС

ТЛ-01.9		<p>Автодорога Подъезд к г.Колпино (напротив производственной базы ЗАО "Племхоз им. Тельмана") 2км + 100м ЛС</p>	9
---------	--	---	---

ТЛ-01.10		<p>п. Тельмана, производственная база ЗАО "Племхоз им. Тельмана" д.60</p>	10
----------	--	---	----

ТЛ-01.11		<p>Автодорога Подъезд к г.Колпино (напротив производственной базы ЗАО "Племхоз им. Тельмана") 2км + 500м ЛС</p>	11
----------	--	---	----


ТЛ-01.12		<p>п. Тельмана, производственная база ЗАО "Племхоз им. Тельмана", д.60</p>	12
----------	--	--	----

ТЛ-01.13		<p>п. Тельмана напротив д.3, вдоль автодороги на г. Никольское (у въезда в садовый центр ЗАО "Племхоз им. Тельмана")</p>
13		


ТЛ-01.14		<p>п. Тельмана у д.16, у пешеходного тротуара вдоль центральной улицы (у автобусного кольца)</p>
14		

ТЛ-01.15		<p>п. Тельмана у д.27, у пешеходного тротуара вдоль центральной улицы</p>
15		


ТЛ-01.16		<p>п. Тельмана у д.9, у пешеходного тротуара напротив ТЦ "Сорока"</p>
16		

ТЛ-01.17		<p>17 п. Тельмана у д.5, газон у въезда к жилому комплексу "Ижора"</p>
----------	--	--

ТЛ-01.18		<p>18 п. Тельмана пересечение автодороги Подъезд к г.Колпино и ул. Красноборской ПС</p>
----------	---	---

ТЛ-01.19		<p>19 п. Тельмана участок 1/1-2/1 вблизи поворота к административному зданию СУ-335 ПС</p>
----------	--	--

ТЛ-01.20		<p>20 п. Тельмана участок 1/1-2/1 вдоль административного здания ООО "СевзапТехнопарк"</p>
----------	---	--



ТЛ-01.21

21 п. Тельмана, участок №4, между территорией автостоянки и школы



ТЛ-01.22

22 п. Тельмана у 4 на территории автостоянки по ул. Оборонная (г.Колпино)



ТЛ-01.23

23 п. Тельмана, на территории автостоянки по ул. Оборонная, участок 4 (г. Колпино)



ТЛ-01.24

24 п. Тельмана, у гипермаркета со стороны автодороги "Подъезд к г. Колпино"

ТЛ-01.26



26

п.Тельмана ул. Онежская у д.3

ТЛ-01.25



25

п.Тельмана ул. Онежская у д.3

ТЛ-01.28



28


п.Тельмана ул. Онежская у д.5


ТЛ-01.27



27

п.Тельмана ул. Онежская у д.3

	<p>ТЛ-01.29</p>
<p>п. Тельмана ул. Онежская у д.5</p>	<p>29</p>

	<p>ТЛ-01.30</p>
<p>п. Тельмана ул. Онежская у д.3</p>	<p>30</p>

	<p>ТЛ-01.31</p>
<p>п. Тельмана ул. Онежская у д.7</p>	<p>31</p>


	<p>ТЛ-01.32</p>
<p>п. Тельмана ул. Онежская у д.7</p>	<p>32</p>

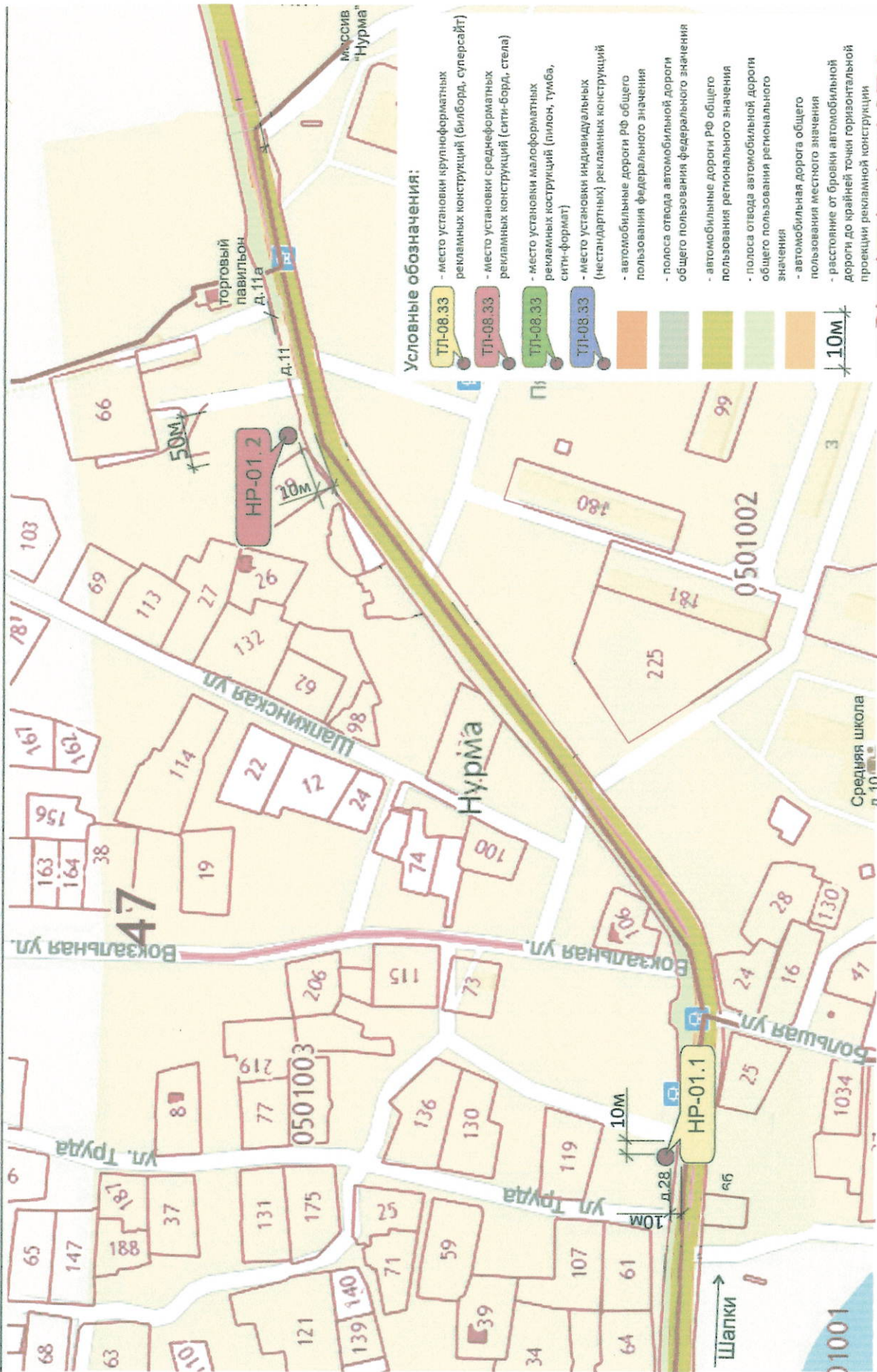
Схема размещения рекламных конструкций на территории
муниципального образования Тосненский район Ленинградской области

Нурминское сельское поселение

№ пп	Место размещения рекламной конструкции							Площадь информационных полей	Вид рекламной конструкции	Тип рекламной конструкции	Технические характеристики
	Номер РК в альбоме схем размещения	Населенный пункт	Наименование улицы, магистрали	Номер дома, километраж	Вид имущества, кадастровый номер	Сторона	на				
1	2	3	4	5	6	7	8	9	10	11	
Нурминское сельское поселение											
1	НР-01.1	д. Нурма	ул. Труда	у д. 28	47:26:0501003:123 частная собственность	ЛС	36	билборд	отдельно стоящий щит на земельном участке	3х6 двухсторонний	
2	НР-01.2	д. Нурма	Автодорога 41А-003 "Кемполово- Губаницы- Калитино-Выра- Тосно-Шапки"	перед поворотом к пожарной части и к д.25	земли неразграниченной государственной собственности	ЛС	19.98	Ситиборд	отдельно стоящий щит на земельном участке	2,7х3,7 двухсторонний	


Расположение листов Нурминского сельского поселения





Условные обозначения:

- ТП-08.33 - место установки крупноформатных рекламных конструкций (билборд, суперсайт)
- ТП-08.33 - место установки среднеформатных рекламных конструкций (сити-борд, стена)
- ТП-08.33 - место установки малоформатных рекламных конструкций (пилон, тумба, сити-формат)
- ТП-08.33 - место установки индивидуальных (нестандартных) рекламных конструкций
- автомобильные дороги РФ общего пользования федерального значения
- автомобильные дороги РФ общего пользования регионального значения
- полоса отвода автомобильной дороги общего пользования федерального значения
- автомобильная дорога общего пользования местного значения
- расстояние от бортики автомобильной дороги до крайней точки горизонтальной проекции рекламной конструкции

HP-01.1		1	Д. Нурма, поворот на ул. Труда, у д. 28
---------	--	---	---

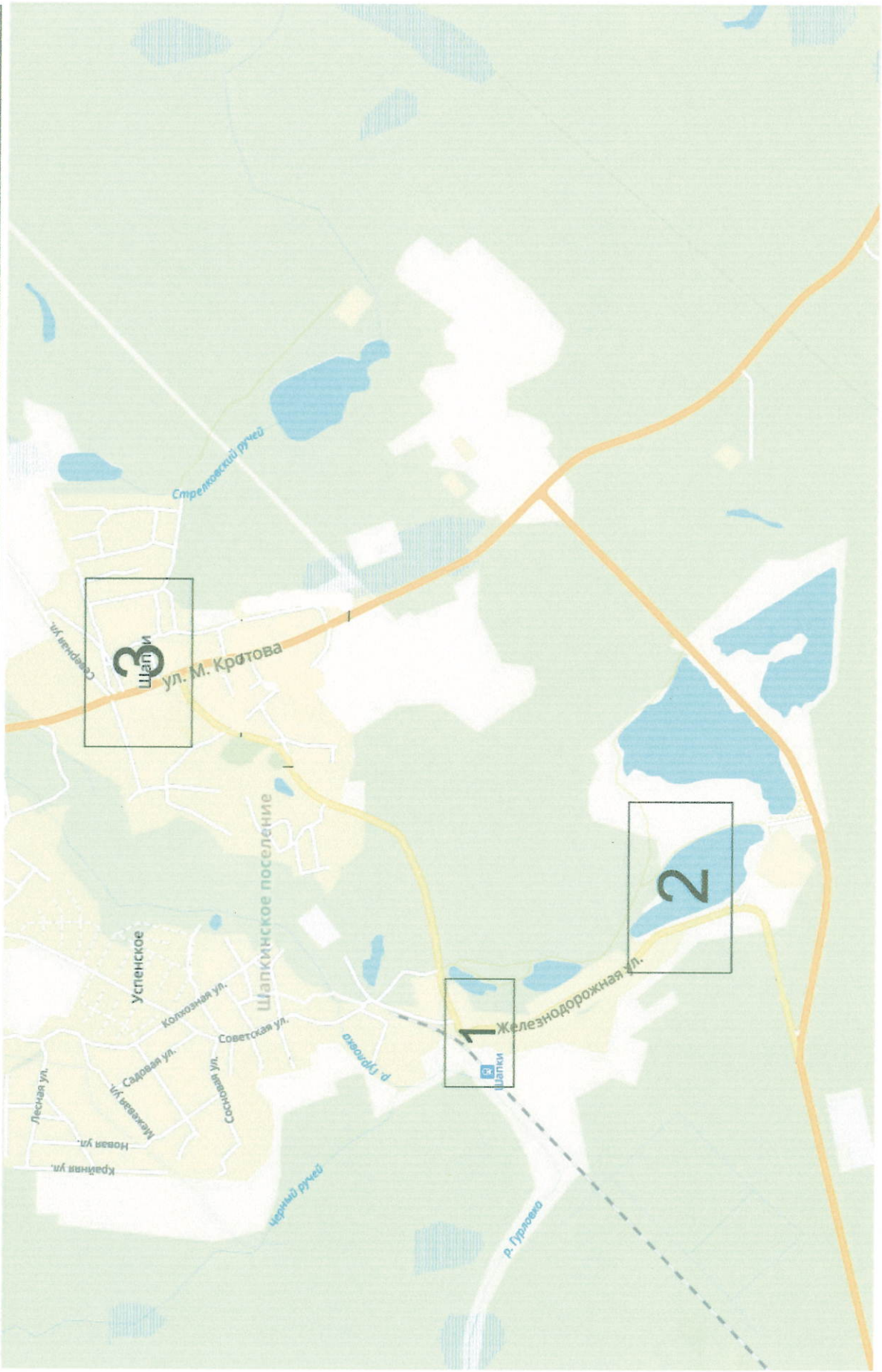
HP-01.2		2	Д. Нурма, Автодорога 41А-003 "Кемполово-Губанцы-Калитино-Выра-Тосно- Шапки", перед поворотом к пожарной части и к д.25
---------	--	---	--

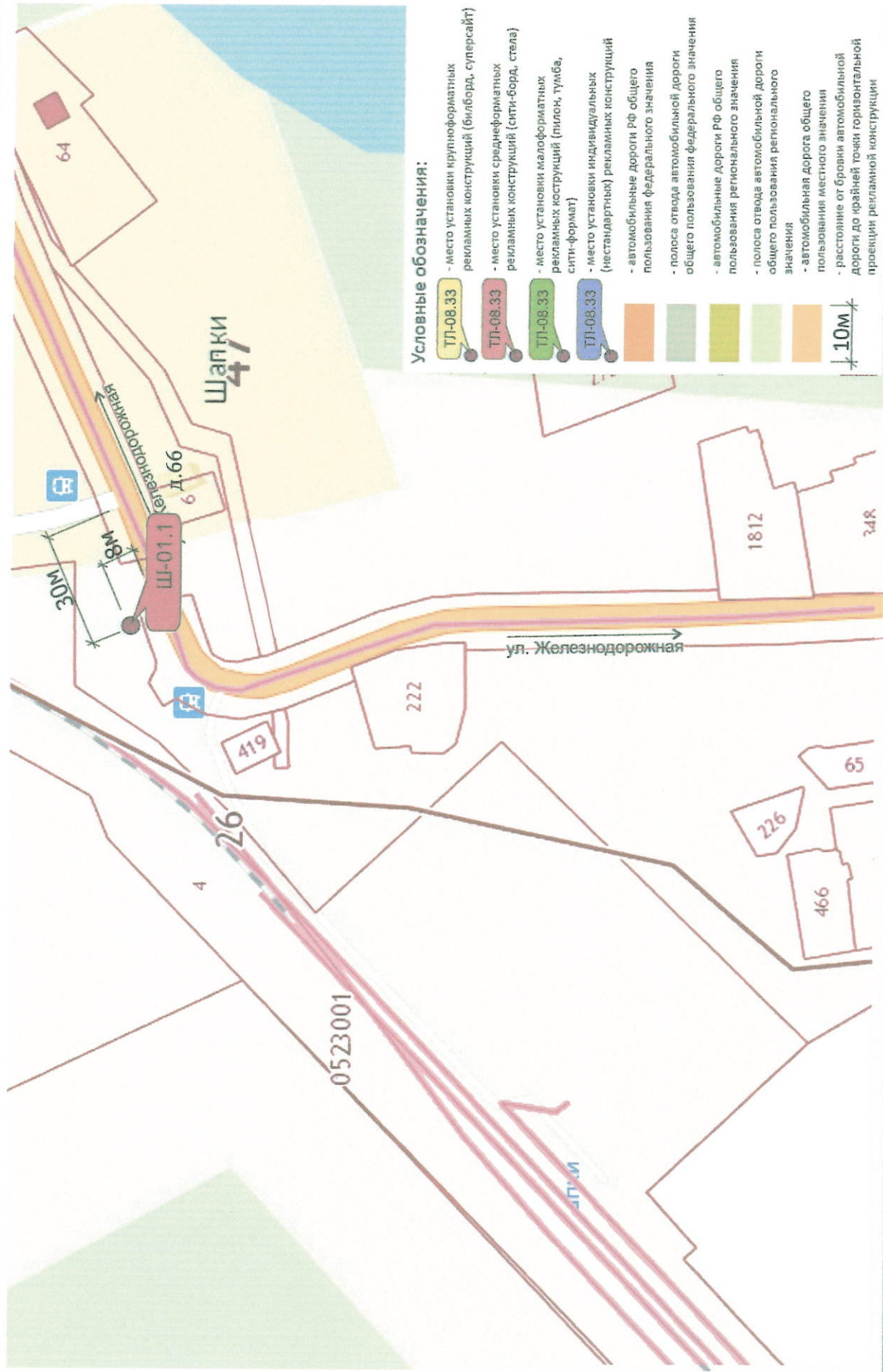
Схема размещения рекламных конструкций на территории
муниципального образования Тосненский район Ленинградской области

Шапкинское сельское поселение

№ пп	Место размещения рекламной конструкции							Площадь информации на мастионных полях	Вид рекламной конструкции	Тип рекламной конструкции	Технические характеристики
	Номер РК в альбоме схем размещения	Населенный пункт	Наименование улицы, магистрали	Номер дома, километраж	Вид имущества, кадастровый номер	Сторона	Земельный участок				
1	2	3	4	5	6	7	8	9	10	11	
Шапкинское сельское поселение											
1	Ш-01.1	п. Шапки	ул. Железнодорожная	напротив д. 66	земли неразграниченной государственной собственности	ПС	19.98	Ситиборд	отдельно стоящий щит на земельном участке	2,7х3,7 двухсторонний	
2	Ш-01.2	п. Шапки	ул. Железнодорожная	у д. 22, на повороте	земли неразграниченной государственной собственности	ЛС	36	Билборд	отдельно стоящий щит на земельном участке	3 х 6 двухсторонний	
3	Ш-01.3	п. Шапки	ул. М.Кротова, перед поворотом на дер. Ерзуново	у д. 1а	земли неразграниченной государственной собственности	ПС	19.98	Ситиборд	отдельно стоящий щит на земельном участке	2,7х3,7 двухсторонний	
4	Ш-01.4	п. Шапки	ул. М.Кротова	у д. 71	земли неразграниченной государственной собственности	ЛС	19.98	Ситиборд	отдельно стоящий щит на земельном участке	2,7х3,7 двухсторонний	

Расположение листов на карте Шапкинского сельского поселения

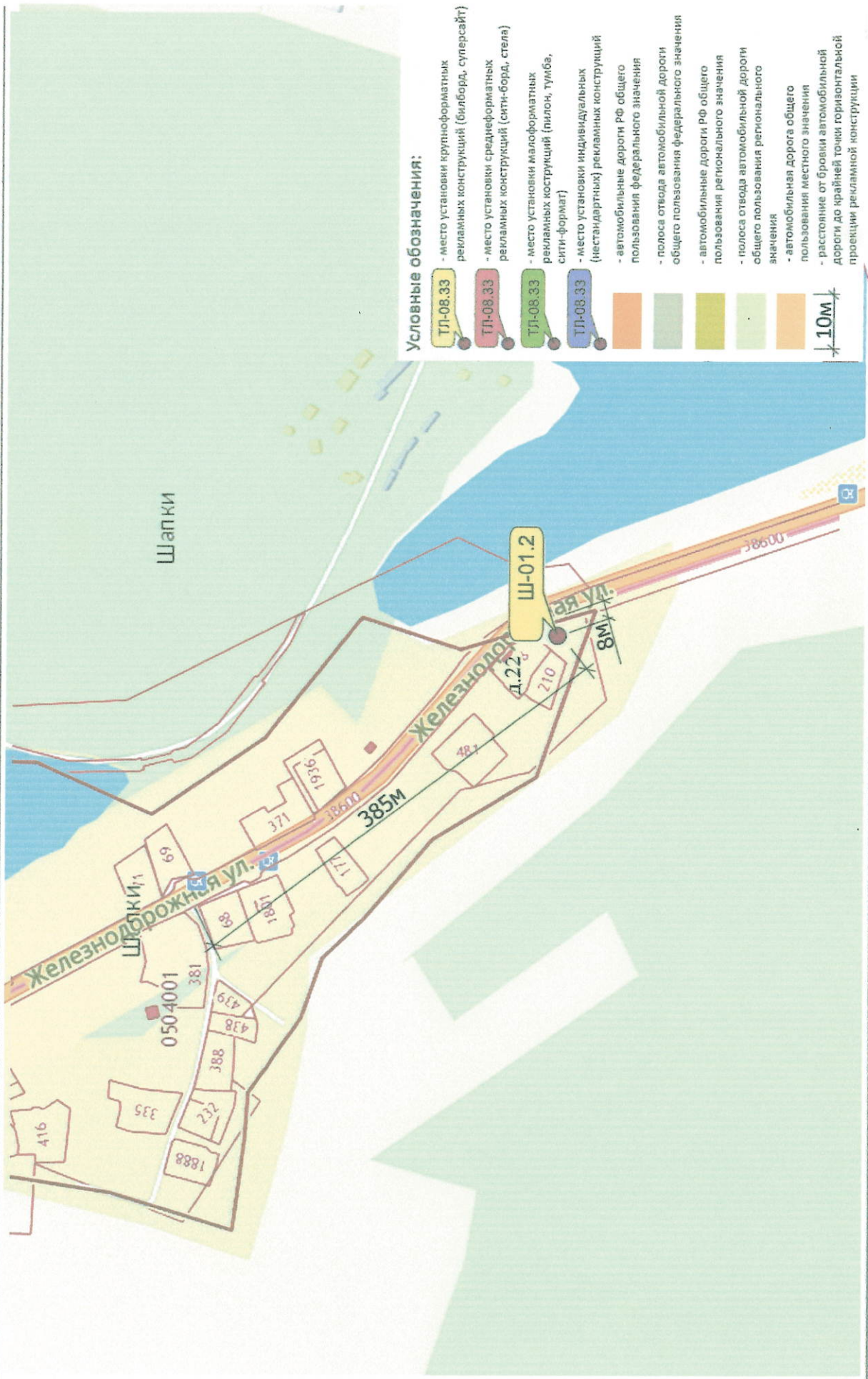




Условные обозначения:

- ТЛ-08.33 - место установки крупноформатных рекламных конструкций (билборд, суперсайт)
- ТЛ-08.33 - место установки среднеформатных рекламных конструкций (сити-борд, стена)
- ТЛ-08.33 - место установки малоформатных рекламных конструкций (пилон, тумба, сити-формат)
- ТЛ-08.33 - место установки индивидуальных (нестандартных) рекламных конструкций
- автомобильные дороги РФ общего пользования федерального значения
- полоса отвода автомобильной дороги общего пользования федерального значения
- автомобильные дороги РФ общего пользования регионального значения
- полоса отвода автомобильной дороги общего пользования регионального значения
- автомобильная дорога общего пользования местного значения
- расстояние от бровки автомобильной дороги до крайней точки горизонтальной проекции рекламной конструкции

п. Шапки, ул. Железнодорожная, у д. 22 на повороте




Условные обозначения:

- Ш-01.2 - место установки крупноформатных рекламных конструкций (билборд, суперсайт)
- ТЛ-08.33 - место установки среднеформатных рекламных конструкций (сити-борд, стена)
- ТЛ-08.33 - место установки малоформатных рекламных конструкций (пилон, тумба, сити-формат)
- ТЛ-08.33 - место установки индивидуальных (нестандартных) рекламных конструкций
- автомобильные дороги РФ общего пользования федерального значения
- полоса отвода автомобильной дороги общего пользования федерального значения
- автомобильные дороги РФ общего пользования регионального значения
- полоса отвода автомобильной дороги общего пользования регионального значения
- автомобильная дорога общего пользования местного значения
- расстояние от бровки автомобильной дороги до крайней точки горизонтальной проекции рекламной конструкции



п. Шапки, ул. М. Кротова, перед поворотом на Ерзуново, у д. 1а






Ш-01.1

1

улица Железнодорожная, напротив д. 66



Ш-01.2

2


улица Железнодорожная, у д. 22, на повороте



Ш-01.3

3

ул. М.Кротов, перед поворотом на Ерзуново, у д. 1А



Ш-01.4

4

ул. М.Кротова, у д. 71