

Утверждена

(наименование документа об утверждении, включая наименования органов государственной власти или

органов местного самоуправления, принявших решение об утверждении схемы или

подписавших соглашение о перераспределении земельных участков)

от _____

№ _____

Схема расположения земельного участка или земельных участков на кадастровом плане территории 47:26:1202003





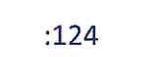


| | | |
|--|---|--------------|
| Площадь земельного участка _____ 2 500 м² | | |
| <small>(указывается проектная площадь образуемого земельного участка, вычисленная с использованием технологических и программных средств, в том числе размещенных на официальном сайте федерального органа исполнительной власти, уполномоченного Правительством Российской Федерации на осуществление государственного кадастрового учета, государственной регистрации прав, ведение Единого государственного реестра недвижимости и предоставление сведений, содержащихся в Едином государственном реестре недвижимости, в информационно-телекоммуникационной сети "Интернет" (далее - официальный сайт), с округлением до 1 квадратного метра. Указанное значение площади земельного участка может быть уточнено при проведении кадастровых работ не более чем на десять процентов)</small> | | |
| Обозначение характерных точек границ | Координаты, м | |
| | <small>(указываются в случае подготовки схемы расположения земельного участка с использованием технологических и программных средств, в том числе размещенных на официальном сайте. Значения координат, полученные с использованием указанных технологических и программных средств, указываются с округлением до 0,01 метра)</small> | |
| | Х | У |
| 1 | 2 | 3 |
| н1 | 347 910,24 | 2 246 318,25 |
| н2 | 347 920,86 | 2 246 371,03 |
| н3 | 347 876,33 | 2 246 383,48 |
| н4 | 347 865,57 | 2 246 329,96 |
| н1 | 347 910,24 | 2 246 318,25 |

Система координат: МСК-47 зона 2



Масштаб 1:1 300

Условные обозначения:

- 
 - Новая точка образуемого земельного участка
- 
 - Граница образуемого земельного участка
- 
 - Условный номер образуемого земельного участка
- 
 - Граница земельного участка
- 
 - Кадастровый номер земельного участка
- 
 - Граница территориальной зоны
- 
 - Кадастровый номер квартала